

GEZ

KARTA ADRESOWA ZABYTKU

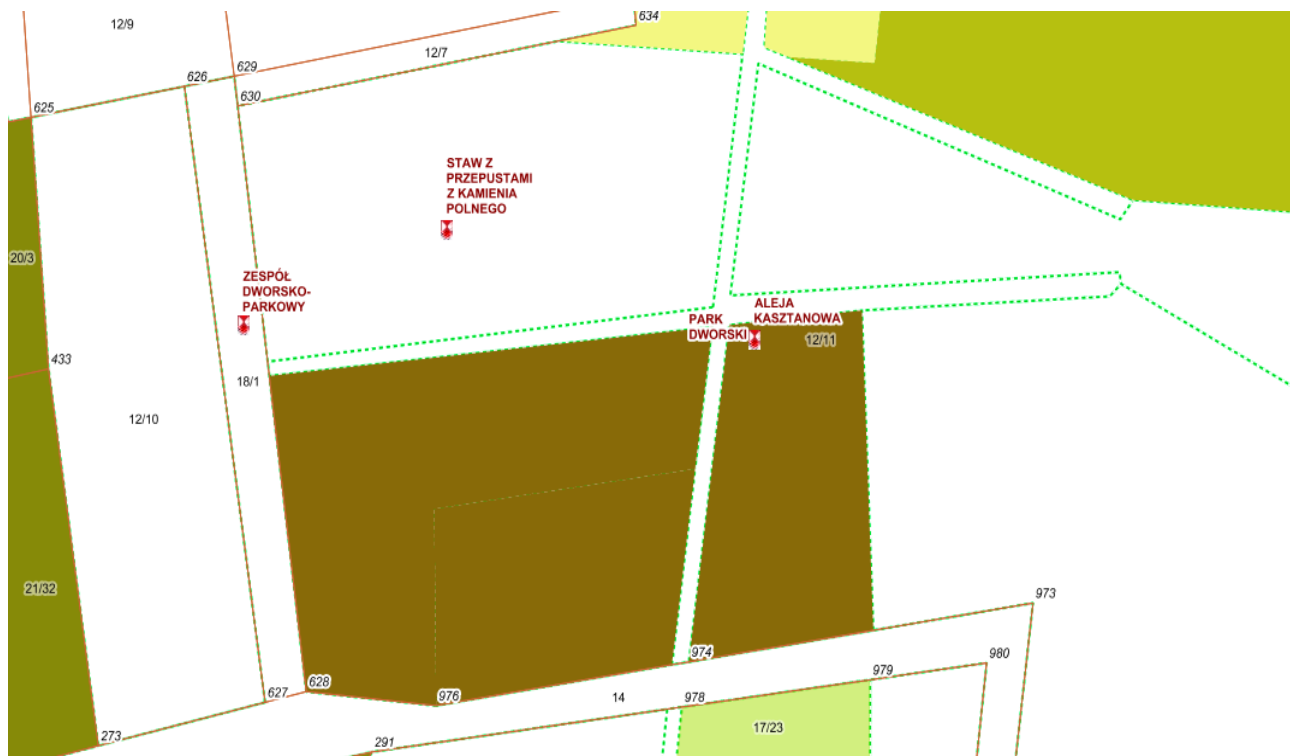
3. Miejscowość BOGUSŁAWICE

1. Nazwa **PARK DWORSKI**

2. Czas powstania 1702 r., 1911 r.

7. Fotografia z opisem wskazującym orientację w stosunku do sąsiednich terenów lub stron świata albo mapa z zaznaczonym stanowiskiem archeologicznym

4. Adres BOGUSŁAWICE



5. Przynależność administracyjna

Województwo KUJAWSKO-POMORSKIE

Powiat WŁOCŁAWSKI

Gmina KOWAL

6. Formy ochrony REJESTR ZABYTKÓW

8. Historia, opis i wartości

9. Stan zachowania i postułały dotyczące konserwacji

10. Wykonanie karty (autor, data i podpis)

AGNIESZKA WIECZOREK, 11.02.2021 r.

11. Zatwierdzenie karty (podpis wojewódzkiego konserwatora zabytków)*

*dotyczy zabytków niewpisanych do rejestru zabytków i niewłączonych do wojewódzkiej ewidencji zabytków

GEZ

KARTA ADRESOWA ZABYTKU

3. Miejscowość BOGUSŁAWICE

1. Nazwa **CZWORAK**

2. Czas powstania XX w. pocz.

7. Fotografia z opisem wskazującym orientację w stosunku do sąsiednich terenów lub stron świata albo mapa z zaznaczonym stanowiskiem archeologicznym

4. Adres BOGUSŁAWICE 62



5. Przynależność administracyjna

Województwo KUJAWSKO-
POMORSKIE

Powiat WŁOCŁAWSKI

Gmina KOWAL

6. Formy ochrony EWIDENCJA
ZABYTKÓW

8. Historia, opis i wartości

9. Stan zachowania i postułały dotyczące konserwacji

10. Wykonanie karty (autor, data i podpis)

AGNIESZKA WIECZOREK, 11.02.2021 r.

11. Zatwierdzenie karty (podpis wojewódzkiego konserwatora zabytków)*

*dotyczy zabytków niewpisanych do rejestru zabytków i niewłączonych do wojewódzkiej ewidencji zabytków

GEZ

KARTA ADRESOWA ZABYTKU

3. Miejscowość BOGUSŁAWICE

1. Nazwa OŚMIORAK

2. Czas powstania 1912 r.

7. Fotografia z opisem wskazującym orientację w stosunku do sąsiednich terenów lub stron świata albo mapa z zaznaczonym stanowiskiem archeologicznym

4. Adres BOGUSŁAWICE 60



5. Przynależność administracyjna

Województwo KUJAWSKO-POMORSKIE

Powiat WŁOCŁAWSKI

Gmina KOWAL

6. Formy ochrony EWIDENCJA ZABYTKÓW

8. Historia, opis i wartości

9. Stan zachowania i postułały dotyczące konserwacji

10. Wykonanie karty (autor, data i podpis)

AGNIESZKA WIECZOREK, 11.02.2021 r.

11. Zatwierdzenie karty (podpis wojewódzkiego konserwatora zabytków)*

*dotyczy zabytków niewpisanych do rejestru zabytków i niewłączonych do wojewódzkiej ewidencji zabytków

GEZ

KARTA ADRESOWA ZABYTKU

3. Miejscowość BOGUSŁAWICE

1. Nazwa **SZEŚCIORAK**

2. Czas powstania XX w. pocz.

7. Fotografia z opisem wskazującym orientację w stosunku do sąsiednich terenów lub stron świata albo mapa z zaznaczonym stanowiskiem archeologicznym

4. Adres BOGUSŁAWICE 61



5. Przynależność administracyjna

Województwo KUJAWSKO-POMORSKIE

Powiat WŁOCŁAWSKI

Gmina KOWAL

6. Formy ochrony EWIDENCJA ZABYTKÓW

8. Historia, opis i wartości

9. Stan zachowania i postułały dotyczące konserwacji

10. Wykonanie karty (autor, data i podpis)

AGNIESZKA WIECZOREK, 11.02.2021 r.

11. Zatwierdzenie karty (podpis wojewódzkiego konserwatora zabytków)*

*dotyczy zabytków niewpisanych do rejestru zabytków i niewłączonych do wojewódzkiej ewidencji zabytków

8. Historia, opis i wartości

9. Stan zachowania i postułały dotyczące konserwacji

10. Wykonanie karty (autor, data i podpis)

AGNIESZKA WIECZOREK, 11.02.2021 r.

11. Zatwierdzenie karty (podpis wojewódzkiego konserwatora zabytków)*

*dotyczy zabytków niewpisanych do rejestru zabytków i niewłączonych do wojewódzkiej ewidencji zabytków

GEZ

KARTA ADRESOWA ZABYTKU

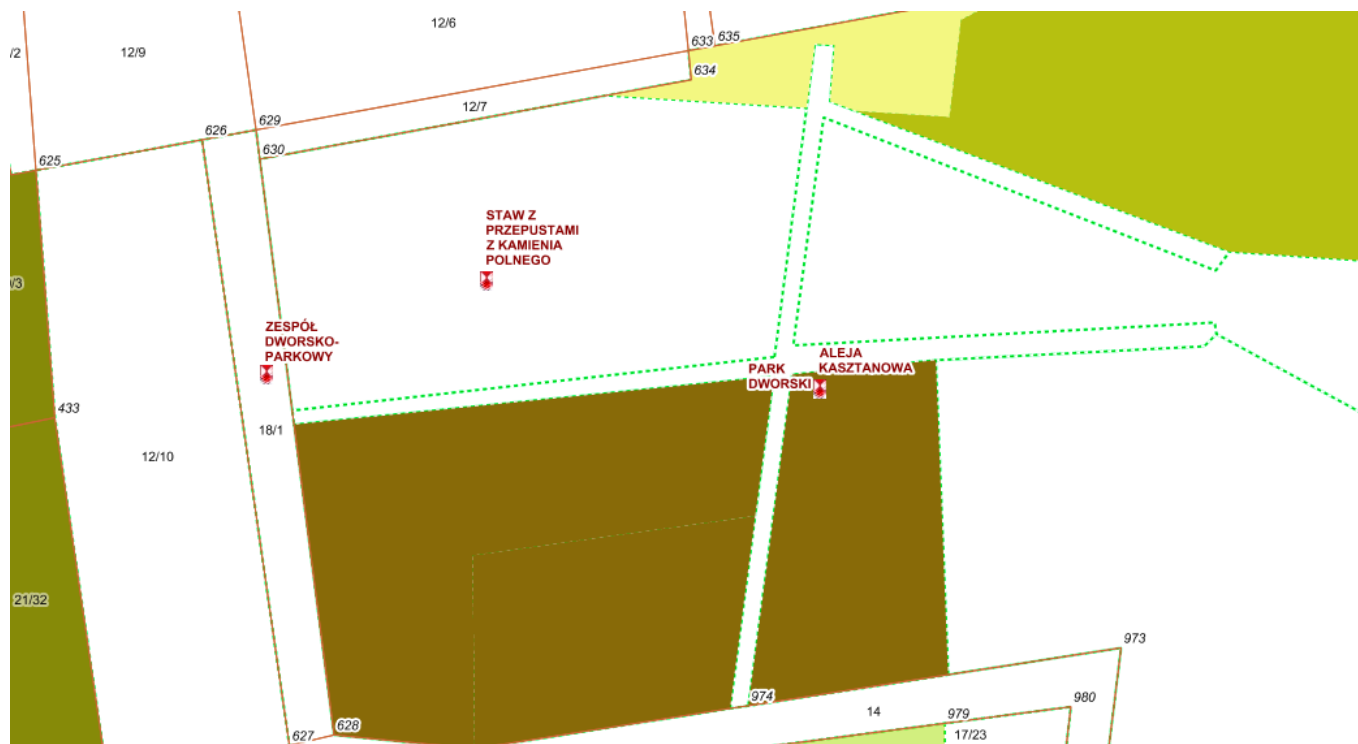
3. Miejscowość BOGUSŁAWICE

1. Nazwa **ALEJA KASZTANOWA**

2. Czas powstania

7. Fotografia z opisem wskazującym orientację w stosunku do sąsiednich terenów lub stron świata albo mapa z zaznaczonym stanowiskiem archeologicznym

4. Adres BOGUSŁAWICE, DZ. NR 12/11



5. Przynależność administracyjna

Województwo KUJAWSKO-POMORSKIE

Powiat WŁOCŁAWSKI

Gmina KOWAL

6. Formy ochrony EWIDENCJA ZABYTKÓW

8. Historia, opis i wartości

9. Stan zachowania i postułały dotyczące konserwacji

10. Wykonanie karty (autor, data i podpis)

AGNIESZKA WIECZOREK, 11.02.2021 r.

11. Zatwierdzenie karty (podpis wojewódzkiego konserwatora zabytków)*

*dotyczy zabytków niewpisanych do rejestru zabytków i niewłączonych do wojewódzkiej ewidencji zabytków

GEZ

KARTA ADRESOWA ZABYTKU

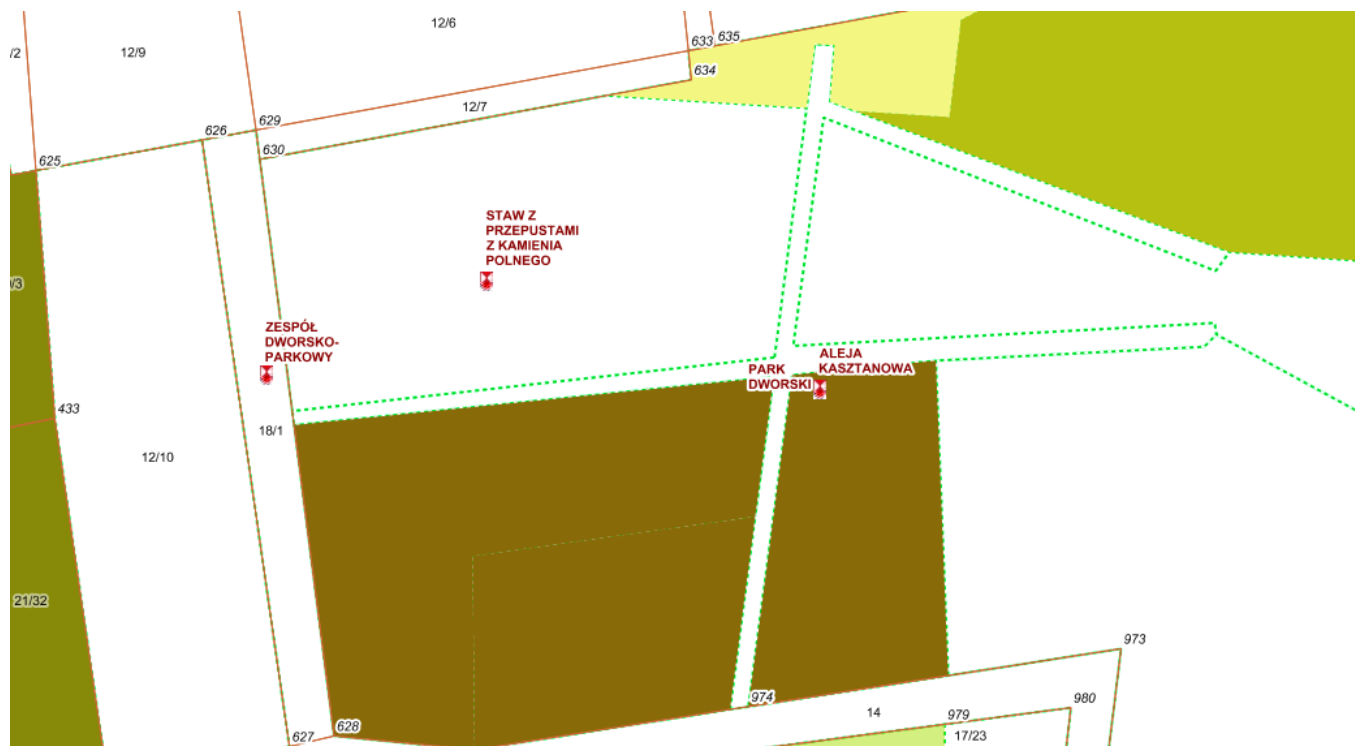
3. Miejscowość BOGUSŁAWICE

1. Nazwa **STAW Z PRZEPUSTAMI Z KAMIENIA POLNEGO**

2. Czas powstania

7. Fotografia z opisem wskazującym orientację w stosunku do sąsiednich terenów lub stron świata albo mapa z zaznaczonym stanowiskiem archeologicznym

4. Adres BOGUSŁAWICE, DZ. NR 12/11



5. Przynależność administracyjna

Województwo KUJAWSKO-POMORSKIE

Powiat WŁOCŁAWSKI

Gmina KOWAL

6. Formy ochrony EWIDENCJA ZABYTKÓW

8. Historia, opis i wartości


9. Stan zachowania i postułały dotyczące konserwacji

10. Wykonanie karty (autor, data i podpis)

AGNIESZKA WIECZOREK, 11.02.2021 r.

11. Zatwierdzenie karty (podpis wojewódzkiego konserwatora zabytków)*

*dotyczy zabytków niewpisanych do rejestru zabytków i niewłączonych do wojewódzkiej ewidencji zabytków

GEZ	KARTA ADRESOWA ZABYTKU		3. Miejscowość BOGUSŁAWICE
1. Nazwa KAPLICZKA		2. Czas powstania XX w. pocz., przebud. po 2010 r.	
7. Fotografia z opisem wskazującym orientację w stosunku do sąsiednich terenów lub stron świata albo mapa z zaznaczonym stanowiskiem archeologicznym			4. Adres BOGUSŁAWICE, DZ. NR 98/1
			5. Przynależność administracyjna Województwo KUJAWSKO-POMORSKIE Powiat WŁOCŁAWSKI Gmina KOWAL
			6. Formy ochrony EWIDENCJA ZABYTKÓW

8. Historia, opis i wartości

9. Stan zachowania i postułały dotyczące konserwacji

10. Wykonanie karty (autor, data i podpis)

AGNIESZKA WIECZOREK, 11.02.2021 r.

11. Zatwierdzenie karty (podpis wojewódzkiego konserwatora zabytków)*

*dotyczy zabytków niewpisanych do rejestru zabytków i niewłączonych do wojewódzkiej ewidencji zabytków

GEZ	KARTA ADRESOWA ZABYTKU	3. Miejscowość BOGUSŁAWICE
1. Nazwa FIGURA PRZYDROŻNA MB	2. Czas powstania l. 30-te XX w., przebud. 1991 r. i 2010 r.	
7. Fotografia z opisem wskazującym orientację w stosunku do sąsiednich terenów lub stron świata albo mapa z zaznaczonym stanowiskiem archeologicznym		4. Adres BOGUSŁAWICE
		5. Przynależność administracyjna Województwo KUJAWSKO-POMORSKIE Powiat WŁOCŁAWSKI Gmina KOWAL
		6. Formy ochrony EWIDENCJA ZABYTKÓW

8. Historia, opis i wartości

9. Stan zachowania i postułały dotyczące konserwacji

10. Wykonanie karty (autor, data i podpis)

AGNIESZKA WIECZOREK, 11.02.2021 r.

11. Zatwierdzenie karty (podpis wojewódzkiego konserwatora zabytków)*

*dotyczy zabytków niewpisanych do rejestru zabytków i niewłączonych do wojewódzkiej ewidencji zabytków

GEZ

KARTA ADRESOWA ZABYTKU

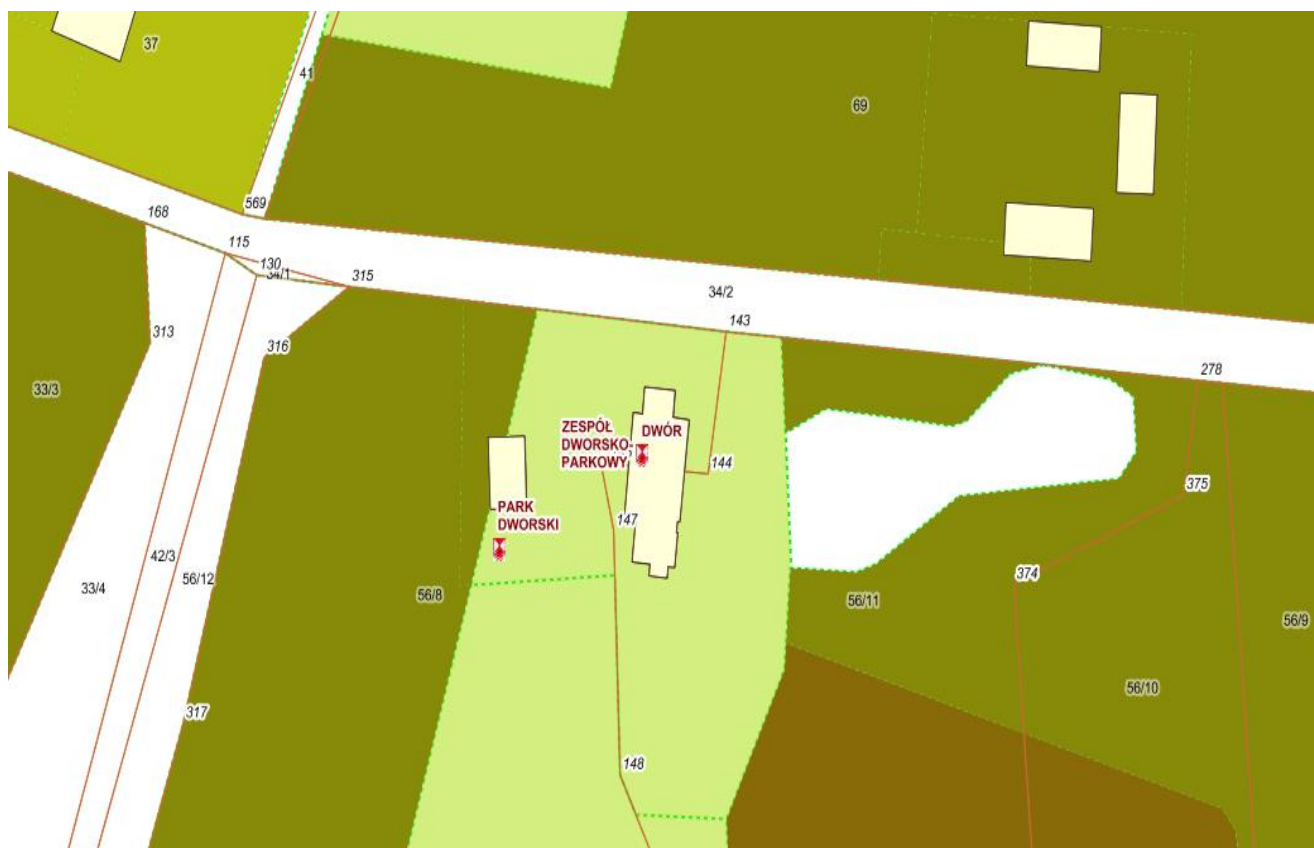
3. Miejscowość DĄBRÓWKA

1. Nazwa **DWÓR**

2. Czas powstania 1920-1930 r.

7. Fotografia z opisem wskazującym orientację w stosunku do sąsiednich terenów lub stron świata albo mapa z zaznaczonym stanowiskiem archeologicznym

4. Adres DĄBRÓWKA



5. Przynależność administracyjna

Województwo KUJAWSKO-POMORSKIE

Powiat WŁOCŁAWSKI

Gmina KOWAL

6. Formy ochrony REJESTR ZABYTKÓW

8. Historia, opis i wartości


9. Stan zachowania i postułały dotyczące konserwacji

10. Wykonanie karty (autor, data i podpis)

AGNIESZKA WIECZOREK, 11.02.2021 r.

11. Zatwierdzenie karty (podpis wojewódzkiego konserwatora zabytków)*

*dotyczy zabytków niewpisanych do rejestru zabytków i niewłączonych do wojewódzkiej ewidencji zabytków

GEZ	KARTA ADRESOWA ZABYTKU		3. Miejscowość DĄBRÓWKA
1. Nazwa PARK DWORSKI		2. Czas powstania	
7. Fotografia z opisem wskazującym orientację w stosunku do sąsiednich terenów lub stron świata albo mapa z zaznaczonym stanowiskiem archeologicznym			4. Adres DĄBRÓWKA
			5. Przynależność administracyjna Województwo KUJAWSKO-POMORSKIE Powiat WŁOCŁAWSKI Gmina KOWAL
			6. Formy ochrony REJESTR ZABYTKÓW

8. Historia, opis i wartości


9. Stan zachowania i postułały dotyczące konserwacji

10. Wykonanie karty (autor, data i podpis)

AGNIESZKA WIECZOREK, 11.02.2021 r.

11. Zatwierdzenie karty (podpis wojewódzkiego konserwatora zabytków)*

*dotyczy zabytków niewpisanych do rejestru zabytków i niewłączonych do wojewódzkiej ewidencji zabytków

GEZ	KARTA ADRESOWA ZABYTKU		3. Miejscowość DĄBRÓWKA
1. Nazwa KAPLICZKA		2. Czas powstania 1946 r.	
7. Fotografia z opisem wskazującym orientację w stosunku do sąsiednich terenów lub stron świata albo mapa z zaznaczonym stanowiskiem archeologicznym			4. Adres DĄBRÓWKA, DZ. NR 98/1
			5. Przynależność administracyjna Województwo KUJAWSKO-POMORSKIE Powiat WŁOCŁAWSKI Gmina KOWAL
			6. Formy ochrony EWIDENCJA ZABYTKÓW

8. Historia, opis i wartości

9. Stan zachowania i postułały dotyczące konserwacji

10. Wykonanie karty (autor, data i podpis)

AGNIESZKA WIECZOREK, 11.02.2021 r.

11. Zatwierdzenie karty (podpis wojewódzkiego konserwatora zabytków)*

*dotyczy zabytków niewpisanych do rejestru zabytków i niewłączonych do wojewódzkiej ewidencji zabytków

GEZ

KARTA ADRESOWA ZABYTKU

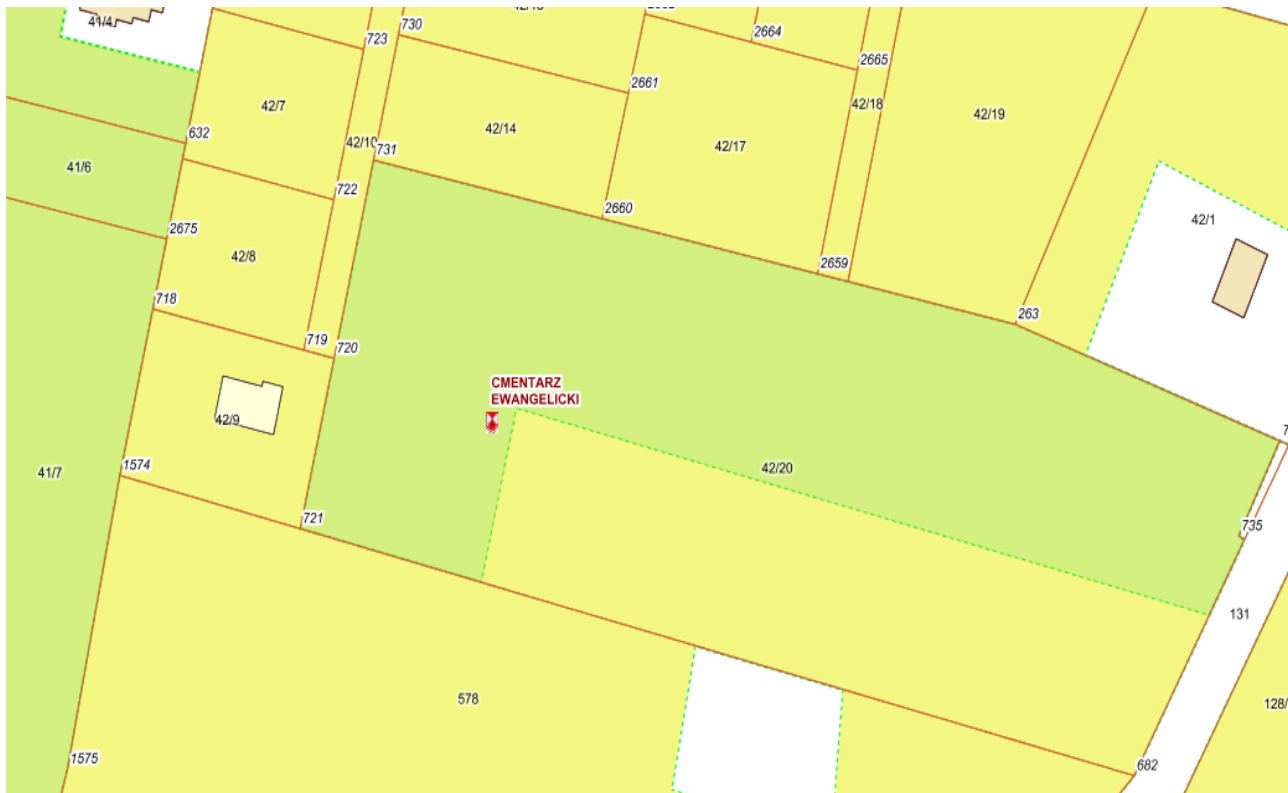
3. Miejscowość DĘBNIAKI

1. Nazwa **CMENTARZ EWANGELICKI**

2. Czas powstania XX w. pocz.

7. Fotografia z opisem wskazującym orientację w stosunku do sąsiednich terenów lub stron świata albo mapa z zaznaczonym stanowiskiem archeologicznym

4. Adres DĘBNIAKI, DZ. NR 42/20



5. Przynależność administracyjna

Województwo KUJAWSKO-POMORSKIE

Powiat WŁOCŁAWSKI

Gmina KOWAL

6. Formy ochrony EWIDENCJA ZABYTKÓW

8. Historia, opis i wartości

9. Stan zachowania i postułały dotyczące konserwacji

10. Wykonanie karty (autor, data i podpis)

AGNIESZKA WIECZOREK, 11.02.2021 r.

11. Zatwierdzenie karty (podpis wojewódzkiego konserwatora zabytków)*

*dotyczy zabytków niewpisanych do rejestru zabytków i niewłączonych do wojewódzkiej ewidencji zabytków

GEZ

KARTA ADRESOWA ZABYTKU

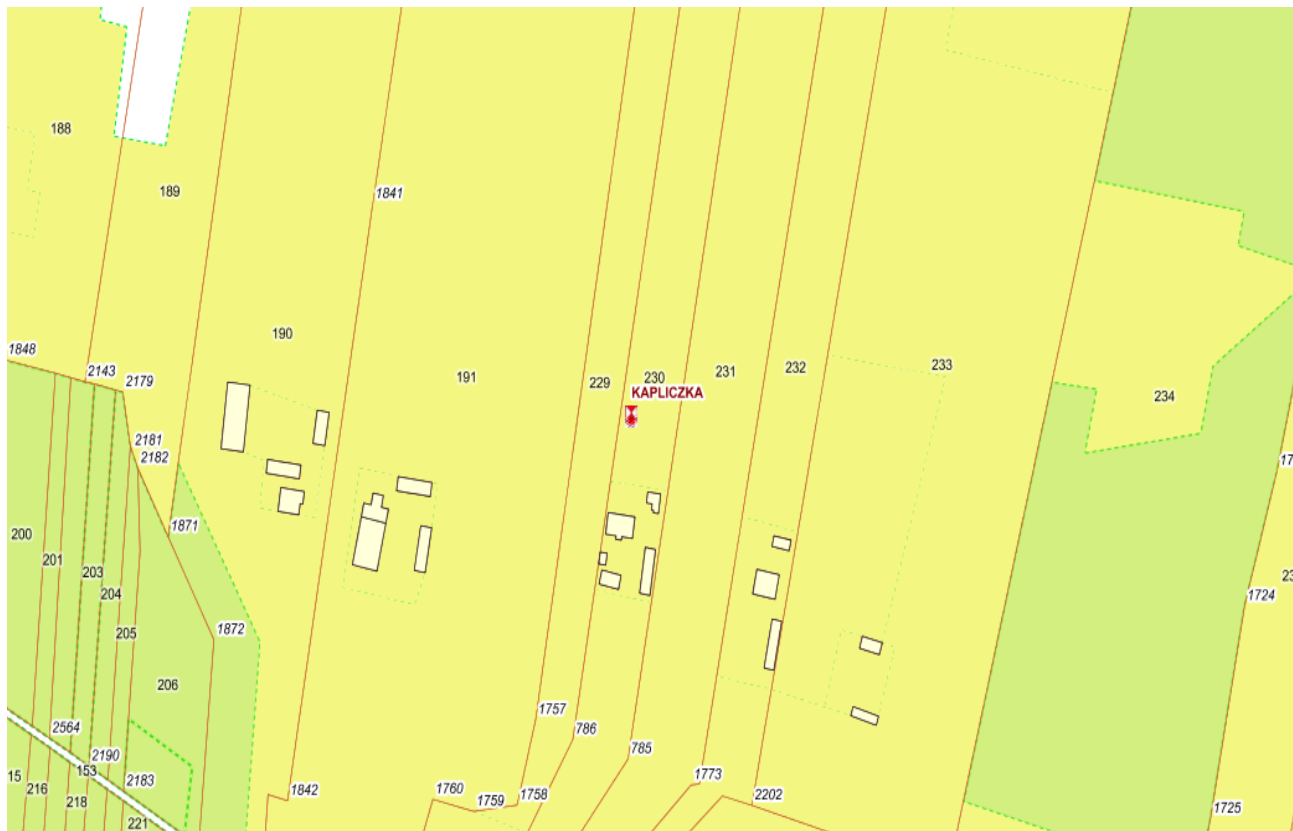
3. Miejscowość DĘBNIAKI

1. Nazwa **KAPLICZKA**

2. Czas powstania XIX w. k..

7. Fotografia z opisem wskazującym orientację w stosunku do sąsiednich terenów lub stron świata albo mapa z zaznaczonym stanowiskiem archeologicznym

4. Adres DĘBNIAKI, DZ. NR 230



5. Przynależność administracyjna

Województwo KUJAWSKO-
POMORSKIE

Powiat WŁOCŁAWSKI

Gmina KOWAL

6. Formy ochrony EWIDENCJA
ZABYTKÓW

8. Historia, opis i wartości


9. Stan zachowania i postułały dotyczące konserwacji

10. Wykonanie karty (autor, data i podpis)

AGNIESZKA WIECZOREK, 11.02.2021 r.

11. Zatwierdzenie karty (podpis wojewódzkiego konserwatora zabytków)*

*dotyczy zabytków niewpisanych do rejestru zabytków i niewłączonych do wojewódzkiej ewidencji zabytków

GEZ	KARTA ADRESOWA ZABYTKU		3. Miejscowość DĘBNIAKI
1. Nazwa KRZYŻ PRZYDROŻNY		2. Czas powstania po 1945 r., wymiana po 1980 r.	
7. Fotografia z opisem wskazującym orientację w stosunku do sąsiednich terenów lub stron świata albo mapa z zaznaczonym stanowiskiem archeologicznym			4. Adres DĘBNIAKI
			5. Przynależność administracyjna Województwo KUJAWSKO-POMORSKIE Powiat WŁOCŁAWSKI Gmina KOWAL
			6. Formy ochrony EWIDENCJA ZABYTKÓW

8. Historia, opis i wartości

9. Stan zachowania i postułały dotyczące konserwacji

10. Wykonanie karty (autor, data i podpis)

AGNIESZKA WIECZOREK, 11.02.2021 r.

11. Zatwierdzenie karty (podpis wojewódzkiego konserwatora zabytków)*

*dotyczy zabytków niewpisanych do rejestru zabytków i niewłączonych do wojewódzkiej ewidencji zabytków

GEZ	KARTA ADRESOWA ZABYTKU		3. Miejscowość DOBRZELEWICE
1. Nazwa KRZYŻ PRZYDROŻNY		2. Czas powstania l. 30-te XX w., wymiana w l. 70-te XX w.	
7. Fotografia z opisem wskazującym orientację w stosunku do sąsiednich terenów lub stron świata albo mapa z zaznaczonym stanowiskiem archeologicznym			4. Adres DOBRZELEWICE
			5. Przynależność administracyjna Województwo KUJAWSKO-POMORSKIE Powiat WŁOCŁAWSKI Gmina KOWAL
			6. Formy ochrony EWIDENCJA ZABYTKÓW

8. Historia, opis i wartości

9. Stan zachowania i postułały dotyczące konserwacji

10. Wykonanie karty (autor, data i podpis)

AGNIESZKA WIECZOREK, 11.02.2021 r.

11. Zatwierdzenie karty (podpis wojewódzkiego konserwatora zabytków)*

*dotyczy zabytków niewpisanych do rejestru zabytków i niewłączonych do wojewódzkiej ewidencji zabytków

3. Miejscowość GOŁASZEWO

GEZ

KARTA ADRESOWA ZABYTKU

1. Nazwa LINIA KOLEI SZEROKOTOROWEJ

2. Czas powstania 1861-1862 r.

7. Fotografia z opisem wskazującym orientację w stosunku do sąsiednich terenów lub stron świata albo mapa z zaznaczonym stanowiskiem archeologicznym

4. Adres GOŁASZEWO, DZ. NR 113/3



5. Przynależność administracyjna

Województwo KUJAWSKO-POMORSKIE

Powiat WŁOCŁAWSKI

Gmina KOWAL

6. Formy ochrony EWIDENCJA ZABYTKÓW

8. Historia, opis i wartości

9. Stan zachowania i postułały dotyczące konserwacji

10. Wykonanie karty (autor, data i podpis)

AGNIESZKA WIECZOREK, 11.02.2021 r.

11. Zatwierdzenie karty (podpis wojewódzkiego konserwatora zabytków)*

*dotyczy zabytków niewpisanych do rejestru zabytków i niewłączonych do wojewódzkiej ewidencji zabytków

GEZ	KARTA ADRESOWA ZABYTKU	3. Miejscowość GOŁASZEWO
1. Nazwa KAPLICZKA	2. Czas powstania 1908 r., odbud. 1946 r., przepud. 2000 r.	
7. Fotografia z opisem wskazującym orientację w stosunku do sąsiednich terenów lub stron świata albo mapa z zaznaczonym stanowiskiem archeologicznym		4. Adres GOŁASZEWO, DZ. NR 84/1
		5. Przynależność administracyjna Województwo KUJAWSKO-POMORSKIE Powiat WŁOCŁAWSKI Gmina KOWAL
		6. Formy ochrony EWIDENCJA ZABYTKÓW

8. Historia, opis i wartości

9. Stan zachowania i postułały dotyczące konserwacji

10. Wykonanie karty (autor, data i podpis)

AGNIESZKA WIECZOREK, 11.02.2021 r.

11. Zatwierdzenie karty (podpis wojewódzkiego konserwatora zabytków)*

*dotyczy zabytków niewpisanych do rejestru zabytków i niewłączonych do wojewódzkiej ewidencji zabytków

GEZ

KARTA ADRESOWA ZABYTKU

3. Miejscowość GOŁASZEWO
PIASKI

1. Nazwa **KAPLICZKA**

2. Czas powstania 1930 r., przebud. 1948 r., 2002 r.

7. Fotografia z opisem wskazującym orientację w stosunku do sąsiednich terenów lub stron świata albo mapa z zaznaczonym stanowiskiem archeologicznym

4. Adres GOŁASZEWO PIASKI, DZ.
NR 155



5. Przynależność administracyjna

Województwo KUJAWSKO-
POMORSKIE

Powiat WŁOCŁAWSKI

Gmina KOWAL

6. Formy ochrony EWIDENCJA
ZABYTKÓW

8. Historia, opis i wartości

9. Stan zachowania i postułały dotyczące konserwacji

10. Wykonanie karty (autor, data i podpis)

AGNIESZKA WIECZOREK, 11.02.2021 r.

11. Zatwierdzenie karty (podpis wojewódzkiego konserwatora zabytków)*

*dotyczy zabytków niewpisanych do rejestru zabytków i niewłączonych do wojewódzkiej ewidencji zabytków

GEZ

KARTA ADRESOWA ZABYTKU

3. Miejscowość GRABKOWO

1. Nazwa **DOM**

2. Czas powstania XX w. pocz.

7. Fotografia z opisem wskazującym orientację w stosunku do sąsiednich terenów lub stron świata albo mapa z zaznaczonym stanowiskiem archeologicznym

4. Adres GRABKOWO 23



5. Przynależność administracyjna

Województwo KUJAWSKO-POMORSKIE

Powiat WŁOCŁAWSKI

Gmina KOWAL

6. Formy ochrony EWIDENCJA ZABYTKÓW

8. Historia, opis i wartości


9. Stan zachowania i postułały dotyczące konserwacji

10. Wykonanie karty (autor, data i podpis)


AGNIESZKA WIECZOREK, 11.02.2021 r.

11. Zatwierdzenie karty (podpis wojewódzkiego konserwatora zabytków)*

*dotyczy zabytków niewpisanych do rejestru zabytków i niewłączonych do wojewódzkiej ewidencji zabytków

GEZ	KARTA ADRESOWA ZABYTKU		3. Miejscowość GRABKOWO
1. Nazwa KOŚCIÓŁ PARAFIALNY RZYMSKOKATOLICKI PW. ŚW. MARII MAGDALENY		2. Czas powstania 1889 r.	
7. Fotografia z opisem wskazującym orientację w stosunku do sąsiednich terenów lub stron świata albo mapa z zaznaczonym stanowiskiem archeologicznym		4. Adres GRABKOWO, DZ. NR 196	
		5. Przynależność administracyjna	
		Województwo KUJAWSKO-POMORSKIE Powiat WŁOCŁAWSKI Gmina KOWAL 6. Formy ochrony REJESTR ZABYTKÓW	

<p>8. Historia, opis i wartości</p> <p>Kościół został pierwotnie wzniesiony w II połowie XV w, przebudowany w 1889 r. w stylu eklektycznym. Świątynia jest ładnie usytuowana w otoczeniu starych drzew, z murem ogrodzeniowym, wewnątrz którego znajduje się budowla oraz zabytkowa, XIX-wieczna dzwonnica. Wnętrze kościoła ozdabiają rokokowe ołtarze boczne z drugiej połowy XVIII wieku oraz gotyckie okucia drzwiowe i marmurowe epitafia.</p>	<p>9. Stan zachowania i postulaty dotyczące konserwacji</p>	
	<p>10. Wykonanie karty (autor, data i podpis)</p> <p>AGNIESZKA WIECZOREK, 11.02.2021 r.</p>	<p>11. Zatwierdzenie karty (podpis wojewódzkiego konserwatora zabytków)*</p> <p>*dotyczy zabytków niewpisanych do rejestru zabytków i niewłączonych do wojewódzkiej ewidencji zabytków</p>

GEZ	KARTA ADRESOWA ZABYTKU		3. Miejscowość GRABKOWO
1. Nazwa DZWONNICA		2. Czas powstania XIX w. k.	
7. Fotografia z opisem wskazującym orientację w stosunku do sąsiednich terenów lub stron świata albo mapa z zaznaczonym stanowiskiem archeologicznym			4. Adres GRABKOWO, DZ. NR 196
			5. Przynależność administracyjna Województwo KUJAWSKO-POMORSKIE Powiat WŁOCŁAWSKI Gmina KOWAL
			6. Formy ochrony REJESTR ZABYTKÓW

8. Historia, opis i wartości

9. Stan zachowania i postułały dotyczące konserwacji

10. Wykonanie karty (autor, data i podpis)

AGNIESZKA WIECZOREK, 11.02.2021 r.

11. Zatwierdzenie karty (podpis wojewódzkiego konserwatora zabytków)*

*dotyczy zabytków niewpisanych do rejestru zabytków i niewłączonych do wojewódzkiej ewidencji zabytków

GEZ

KARTA ADRESOWA ZABYTKU

3. Miejscowość GRABKOWO

1. Nazwa **OGRODZENIE Z BRAMĄ I FURTKAMI**

2. Czas powstania 1915 r.

7. Fotografia z opisem wskazującym orientację w stosunku do sąsiednich terenów lub stron świata albo mapa z zaznaczonym stanowiskiem archeologicznym



4. Adres GRABKOWO, DZ. NR 196

5. Przynależność administracyjna

Województwo KUJAWSKO-
POMORSKIE

Powiat WŁOCŁAWSKI

Gmina KOWAL

6. Formy ochrony REJESTR
ZABYTKÓW

8. Historia, opis i wartości

9. Stan zachowania i postułały dotyczące konserwacji

10. Wykonanie karty (autor, data i podpis)

AGNIESZKA WIECZOREK, 11.02.2021 r.

11. Zatwierdzenie karty (podpis wojewódzkiego konserwatora zabytków)*

*dotyczy zabytków niewpisanych do rejestru zabytków i niewłączonych do wojewódzkiej ewidencji zabytków

GEZ	KARTA ADRESOWA ZABYTKU		3. Miejscowość GRABKOWO
1. Nazwa CMENTARZ PRZYKOŚCIELNY W GRANICY OGRODZENIA	2. Czas powstania XIV w., l. 20-te XIX w.		
7. Fotografia z opisem wskazującym orientację w stosunku do sąsiednich terenów lub stron świata albo mapa z zaznaczonym stanowiskiem archeologicznym		4. Adres GRABKOWO	
		5. Przynależność administracyjna Województwo KUJAWSKO-POMORSKIE Powiat WŁOCŁAWSKI Gmina KOWAL	
		6. Formy ochrony REJESTR ZABYTKÓW	

8. Historia, opis i wartości


9. Stan zachowania i postułały dotyczące konserwacji

10. Wykonanie karty (autor, data i podpis)

AGNIESZKA WIECZOREK, 11.02.2021 r.

11. Zatwierdzenie karty (podpis wojewódzkiego konserwatora zabytków)*

*dotyczy zabytków niewpisanych do rejestru zabytków i niewłączonych do wojewódzkiej ewidencji zabytków

GEZ	KARTA ADRESOWA ZABYTKU		3. Miejscowość GRABKOWO
1. Nazwa PLEBANIA		2. Czas powstania XIX w. k.	
7. Fotografia z opisem wskazującym orientację w stosunku do sąsiednich terenów lub stron świata albo mapa z zaznaczonym stanowiskiem archeologicznym			4. Adres GRABKOWO 18
			5. Przynależność administracyjna Województwo KUJAWSKO-POMORSKIE Powiat WŁOCŁAWSKI Gmina KOWAL
			6. Formy ochrony EWIDENCJA ZABYTKÓW

8. Historia, opis i wartości

9. Stan zachowania i postułały dotyczące konserwacji

10. Wykonanie karty (autor, data i podpis)

AGNIESZKA WIECZOREK, 11.02.2021 r.

11. Zatwierdzenie karty (podpis wojewódzkiego konserwatora zabytków)*

*dotyczy zabytków niewpisanych do rejestru zabytków i niewłączonych do wojewódzkiej ewidencji zabytków

GEZ

KARTA ADRESOWA ZABYTKU

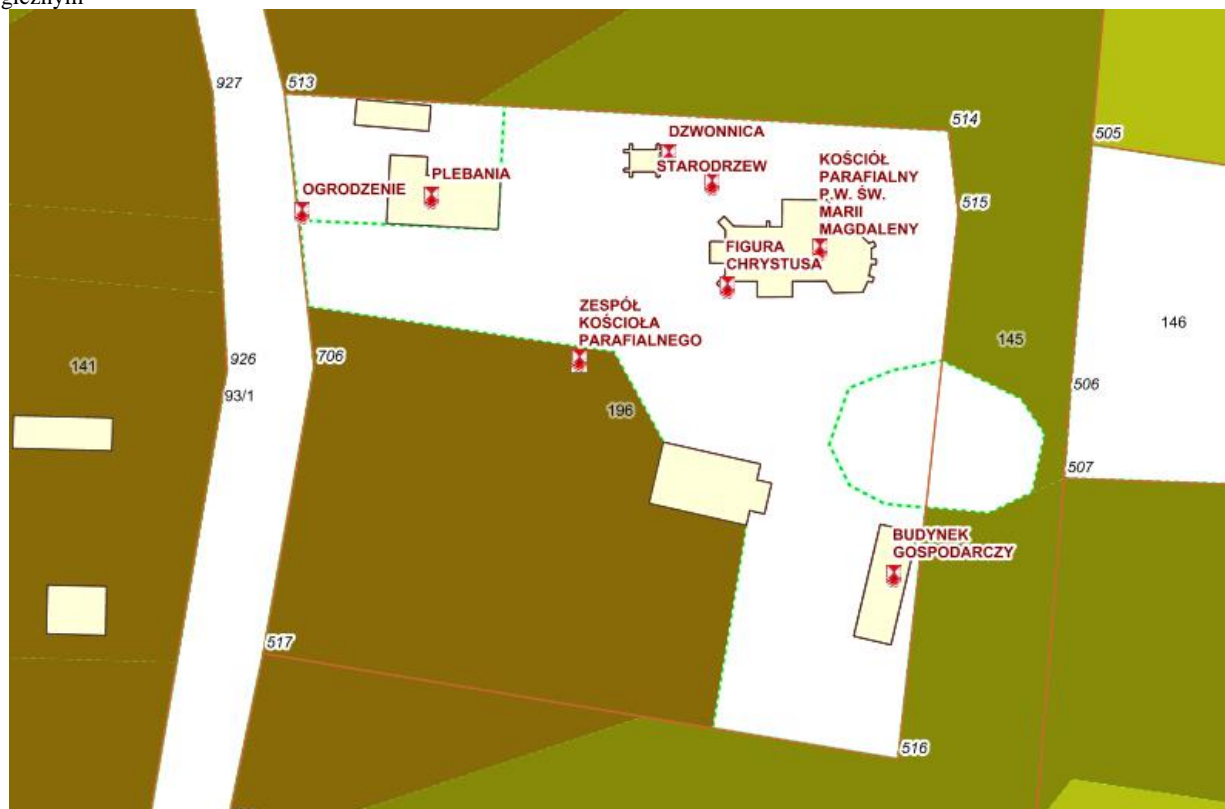
3. Miejscowość GRABKOWO

1. Nazwa **BUDYNEK GOSPODARCZY**

2. Czas powstania XIX w. k.

7. Fotografia z opisem wskazującym orientację w stosunku do sąsiednich terenów lub stron świata albo mapa z zaznaczonym stanowiskiem archeologicznym

4. Adres GRABKOWO, DZ. NR 196



5. Przynależność administracyjna

Województwo KUJAWSKO-POMORSKIE

Powiat WŁOCŁAWSKI

Gmina KOWAL

6. Formy ochrony EWIDENCJA ZABYTKÓW

8. Historia, opis i wartości

9. Stan zachowania i postułały dotyczące konserwacji

10. Wykonanie karty (autor, data i podpis)

AGNIESZKA WIECZOREK, 11.02.2021 r.

11. Zatwierdzenie karty (podpis wojewódzkiego konserwatora zabytków)*

*dotyczy zabytków niewpisanych do rejestru zabytków i niewłączonych do wojewódzkiej ewidencji zabytków

3. Miejscowość GRABKOWO

GEZ

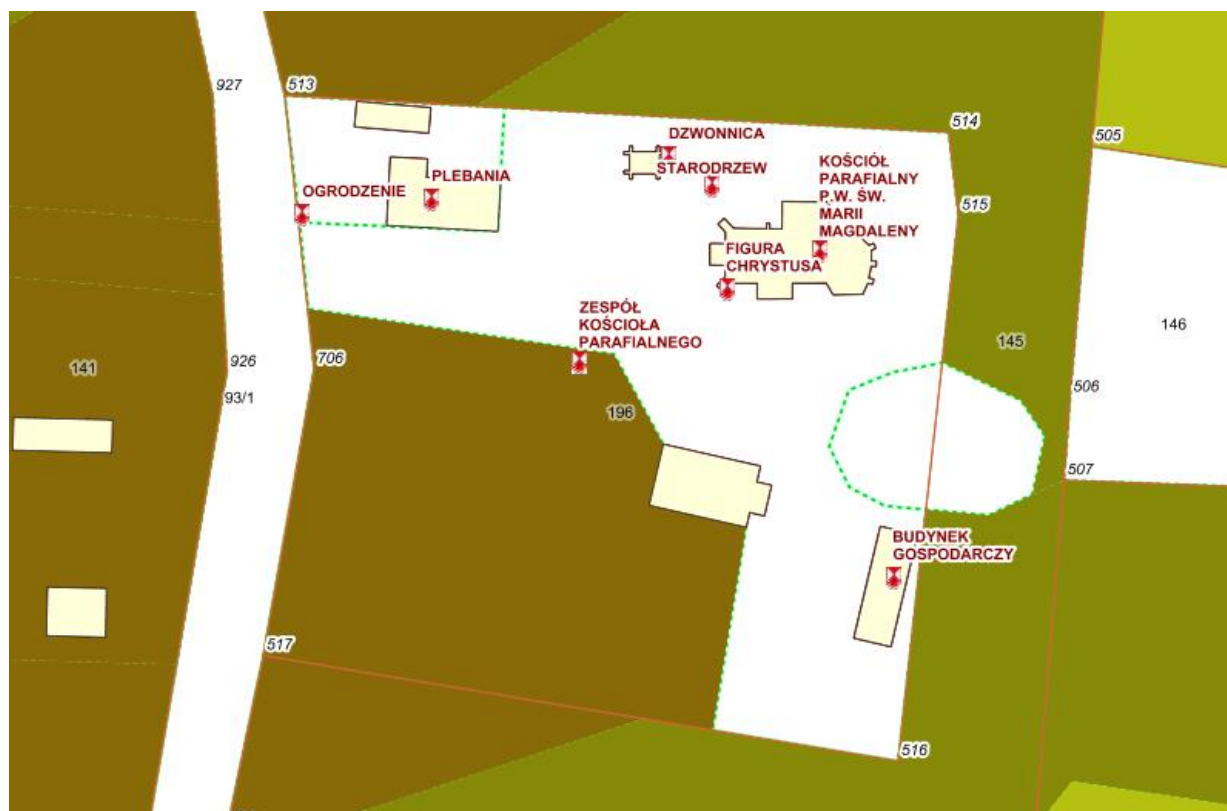
KARTA ADRESOWA ZABYTKU

1. Nazwa **FIGURA CHRYSTUSA**

2. Czas powstania XIX w. k.

7. Fotografia z opisem wskazującym orientację w stosunku do sąsiednich terenów lub stron świata albo mapa z zaznaczonym stanowiskiem archeologicznym

4. Adres GRABKOWO, DZ. NR 196



5. Przynależność administracyjna

Województwo KUJAWSKO-POMORSKIE

Powiat WŁOCŁAWSKI

Gmina KOWAL

6. Formy ochrony EWIDENCJA ZABYTKÓW

8. Historia, opis i wartości

9. Stan zachowania i postułały dotyczące konserwacji

10. Wykonanie karty (autor, data i podpis)

AGNIESZKA WIECZOREK, 11.02.2021 r.

11. Zatwierdzenie karty (podpis wojewódzkiego konserwatora zabytków)*

*dotyczy zabytków niewpisanych do rejestru zabytków i niewłączonych do wojewódzkiej ewidencji zabytków

GEZ	KARTA ADRESOWA ZABYTKU	3. Miejscowość GRABKOWO
1. Nazwa STARODRZEW	2. Czas powstania	
<p>7. Fotografia z opisem wskazującym orientację w stosunku do sąsiednich terenów lub stron świata albo mapa z zaznaczonym stanowiskiem archeologicznym</p> 		<p>4. Adres GRABKOWO, DZ. NR 196</p> <hr/> <p>5. Przynależność administracyjna</p> <p>Województwo KUJAWSKO-POMORSKIE</p> <p>Powiat WŁOCŁAWSKI</p> <p>Gmina KOWAL</p> <hr/> <p>6. Formy ochrony EWIDENCJA ZABYTKÓW</p>

8. Historia, opis i wartości

9. Stan zachowania i postułały dotyczące konserwacji

10. Wykonanie karty (autor, data i podpis)

AGNIESZKA WIECZOREK, 11.02.2021 r.

11. Zatwierdzenie karty (podpis wojewódzkiego konserwatora zabytków)*

*dotyczy zabytków niewpisanych do rejestru zabytków i niewłączonych do wojewódzkiej ewidencji zabytków

GEZ

KARTA ADRESOWA ZABYTKU

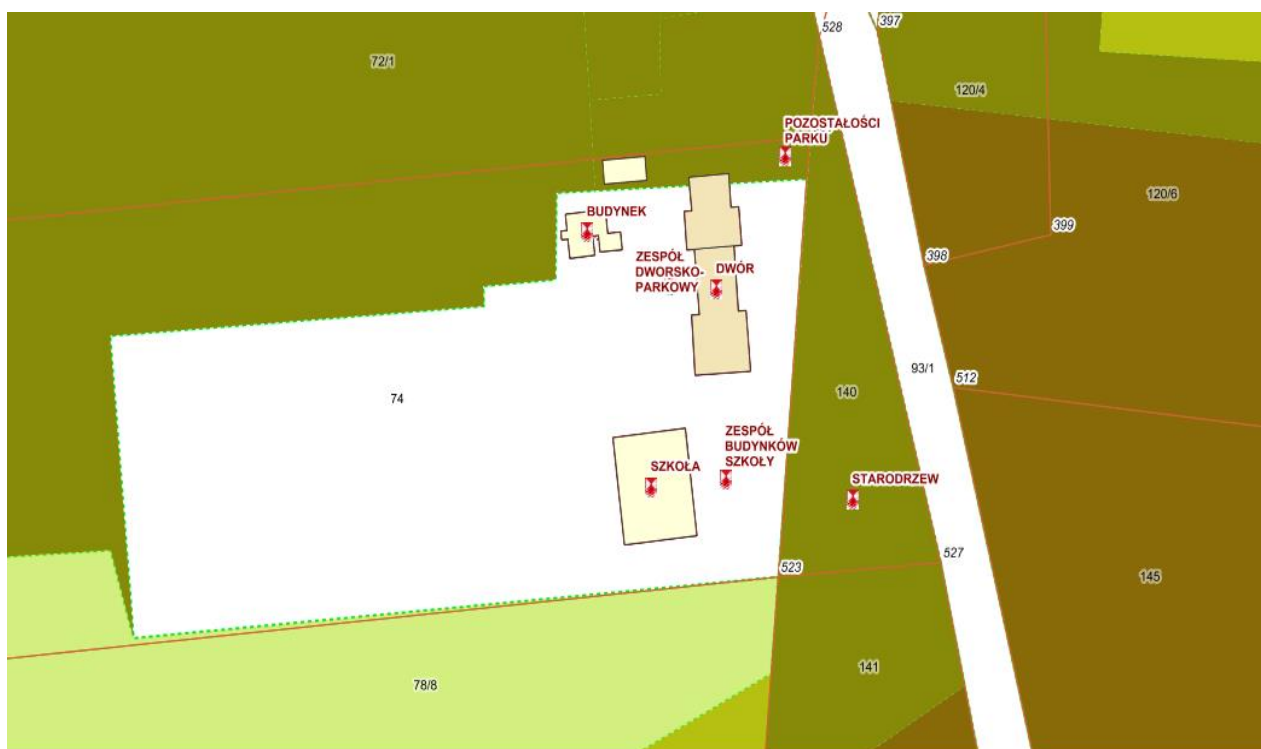
3. Miejscowość GRABKOWO

1. Nazwa **DWÓR**

2. Czas powstania XIX w. k.

7. Fotografia z opisem wskazującym orientację w stosunku do sąsiednich terenów lub stron świata albo mapa z zaznaczonym stanowiskiem archeologicznym

4. Adres GRABKOWO, DZ. NR 74



5. Przynależność administracyjna

Województwo KUJAWSKO-POMORSKIE

Powiat WŁOCŁAWSKI

Gmina KOWAL

6. Formy ochrony EWIDENCJA ZABYTKÓW

8. Historia, opis i wartości

9. Stan zachowania i postułały dotyczące konserwacji

10. Wykonanie karty (autor, data i podpis)

AGNIESZKA WIECZOREK, 11.02.2021 r.

11. Zatwierdzenie karty (podpis wojewódzkiego konserwatora zabytków)*

*dotyczy zabytków niewpisanych do rejestru zabytków i niewłączonych do wojewódzkiej ewidencji zabytków

GEZ

KARTA ADRESOWA ZABYTKU

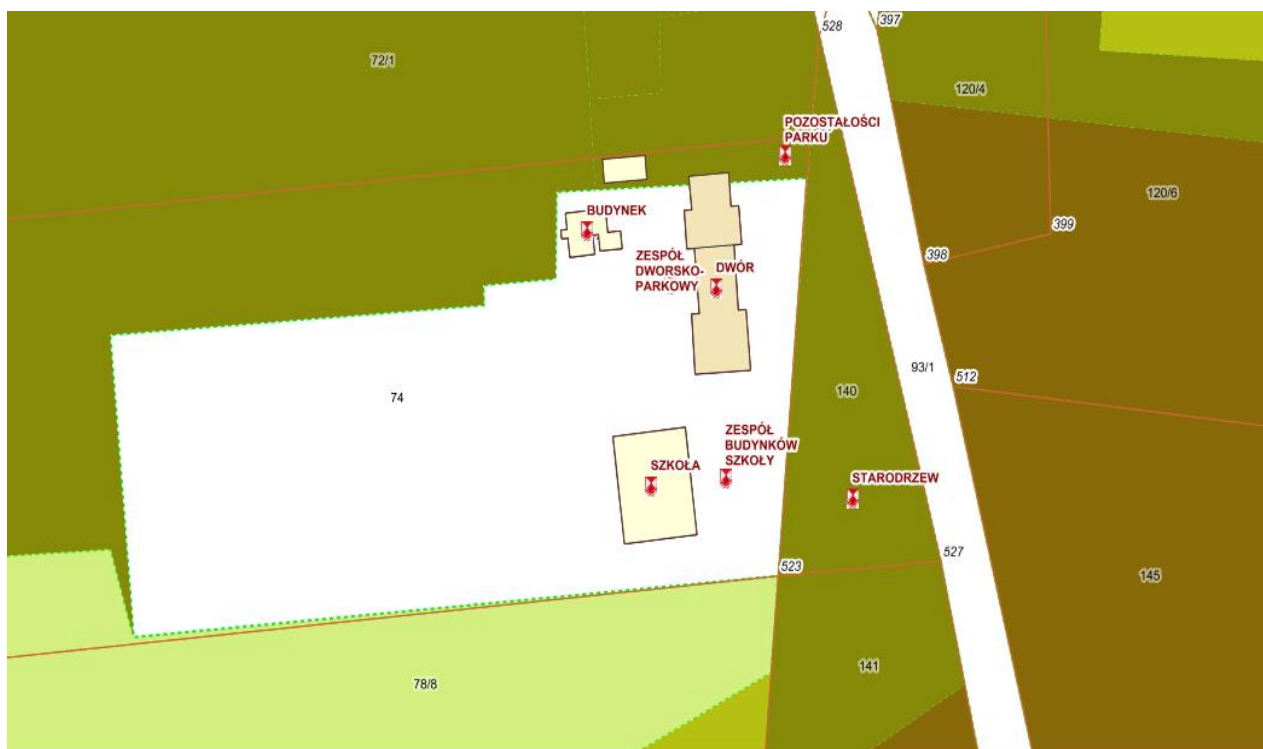
3. Miejscowość GRABKOWO

1. Nazwa **POZOSTAŁOŚCI PARKU**

2. Czas powstania XX w. pocz.

7. Fotografia z opisem wskazującym orientację w stosunku do sąsiednich terenów lub stron świata albo mapa z zaznaczonym stanowiskiem archeologicznym

4. Adres GRABKOWO, DZ. NR 74



5. Przynależność administracyjna

Województwo KUJAWSKO-POMORSKIE

Powiat WŁOCŁAWSKI

Gmina KOWAL

6. Formy ochrony EWIDENCJA ZABYTKÓW

8. Historia, opis i wartości

9. Stan zachowania i postułały dotyczące konserwacji

10. Wykonanie karty (autor, data i podpis)

AGNIESZKA WIECZOREK, 11.02.2021 r.

11. Zatwierdzenie karty (podpis wojewódzkiego konserwatora zabytków)*

*dotyczy zabytków niewpisanych do rejestru zabytków i niewłączonych do wojewódzkiej ewidencji zabytków

GEZ

KARTA ADRESOWA ZABYTKU

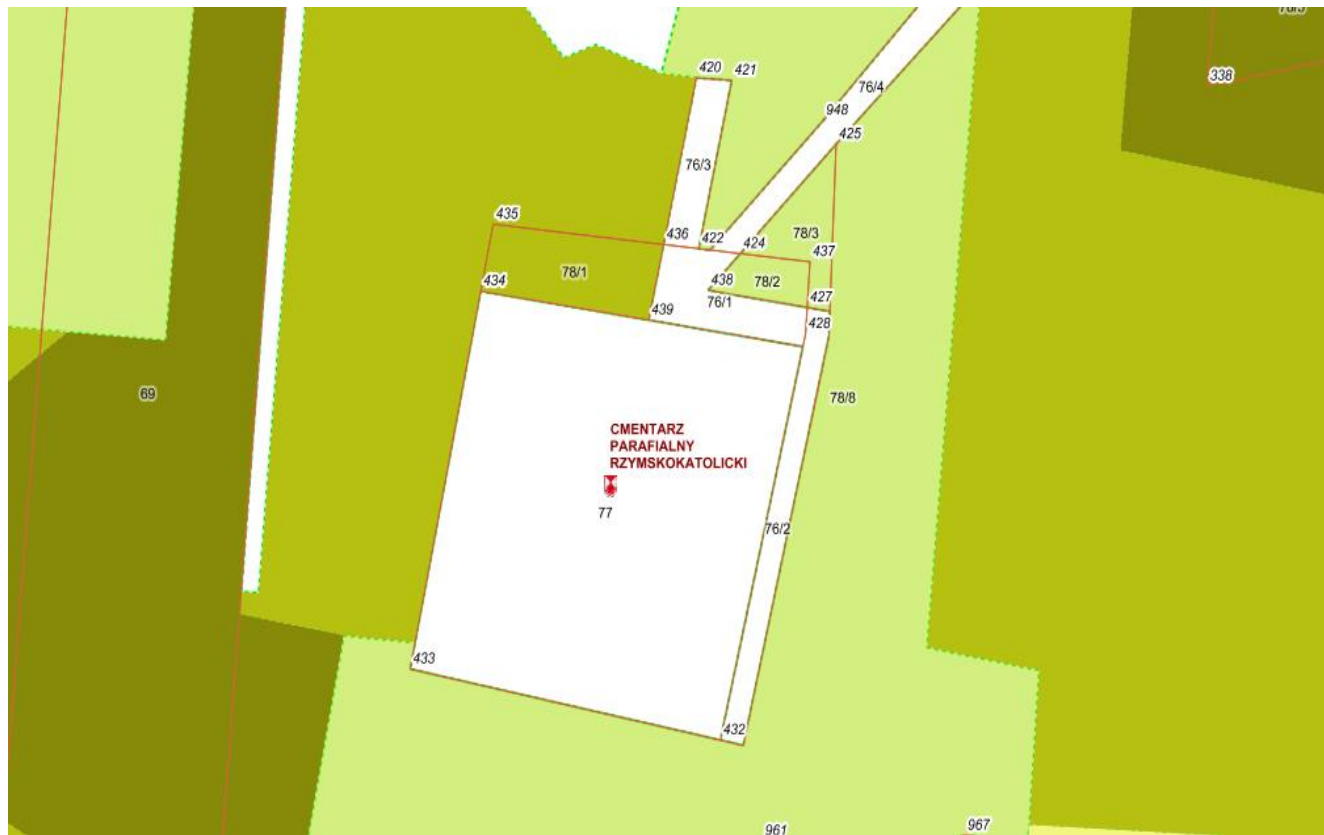
3. Miejscowość GRABKOWO

1. Nazwa CMENTARZ PARAFIALNY RZYMSKOKATOLICKI

2. Czas powstania XIX w. 1 poł.

7. Fotografia z opisem wskazującym orientację w stosunku do sąsiednich terenów lub stron świata albo mapa z zaznaczonym stanowiskiem archeologicznym

4. Adres GRABKOWO, DZ. NR 77



5. Przynależność administracyjna

Województwo KUJAWSKO-
POMORSKIE

Powiat WŁOCŁAWSKI

Gmina KOWAL

6. Formy ochrony EWIDENCJA
ZABYTKÓW

8. Historia, opis i wartości

9. Stan zachowania i postułały dotyczące konserwacji

10. Wykonanie karty (autor, data i podpis)

AGNIESZKA WIECZOREK, 11.02.2021 r.

11. Zatwierdzenie karty (podpis wojewódzkiego konserwatora zabytków)*

*dotyczy zabytków niewpisanych do rejestru zabytków i niewłączonych do wojewódzkiej ewidencji zabytków

GEZ

KARTA ADRESOWA ZABYTKU

3. Miejscowość GRABKOWO

1. Nazwa **CMENTARZ PARAFIALNY
RZYMSKOKATOLICKI**

2. Czas powstania 1920 r. ok.

7. Fotografia z opisem wskazującym orientację w stosunku do sąsiednich terenów lub stron świata albo mapa z zaznaczonym stanowiskiem archeologicznym

4. Adres GRABKOWO, DZ. NR 75



5. Przynależność administracyjna

Województwo KUJAWSKO-
POMORSKIE

Powiat WŁOCŁAWSKI

Gmina KOWAL

6. Formy ochrony EWIDENCJA
ZABYTKÓW

8. Historia, opis i wartości

9. Stan zachowania i postułały dotyczące konserwacji

10. Wykonanie karty (autor, data i podpis)

AGNIESZKA WIECZOREK, 11.02.2021 r.

11. Zatwierdzenie karty (podpis wojewódzkiego konserwatora zabytków)*

*dotyczy zabytków niewpisanych do rejestru zabytków i niewłączonych do wojewódzkiej ewidencji zabytków

GEZ

KARTA ADRESOWA ZABYTKU

3. Miejscowość GRABKOWO

1. Nazwa **CMENTARZ CHOLERYCZNY**

2. Czas powstania

7. Fotografia z opisem wskazującym orientację w stosunku do sąsiednich terenów lub stron świata albo mapa z zaznaczonym stanowiskiem archeologicznym

4. Adres GRABKOWO, DZ. NR 141



5. Przynależność administracyjna

Województwo KUJAWSKO-
POMORSKIE

Powiat WŁOCŁAWSKI

Gmina KOWAL

6. Formy ochrony EWIDENCJA
ZABYTKÓW

8. Historia, opis i wartości

9. Stan zachowania i postułały dotyczące konserwacji

10. Wykonanie karty (autor, data i podpis)

AGNIESZKA WIECZOREK, 11.02.2021 r.

11. Zatwierdzenie karty (podpis wojewódzkiego konserwatora zabytków)*

*dotyczy zabytków niewpisanych do rejestru zabytków i niewłączonych do wojewódzkiej ewidencji zabytków

GEZ

KARTA ADRESOWA ZABYTKU

3. Miejscowość GRABKOWO

1. Nazwa **SZKOŁA**

2. Czas powstania 1929 r.

7. Fotografia z opisem wskazującym orientację w stosunku do sąsiednich terenów lub stron świata albo mapa z zaznaczonym stanowiskiem archeologicznym

4. Adres GRABKOWO, DZ. NR74



5. Przynależność administracyjna

Województwo KUJAWSKO-POMORSKIE

Powiat WŁOCŁAWSKI

Gmina KOWAL

6. Formy ochrony EWIDENCJA ZABYTKÓW

8. Historia, opis i wartości

9. Stan zachowania i postułały dotyczące konserwacji

10. Wykonanie karty (autor, data i podpis)

AGNIESZKA WIECZOREK, 11.02.2021 r.

11. Zatwierdzenie karty (podpis wojewódzkiego konserwatora zabytków)*

*dotyczy zabytków niewpisanych do rejestru zabytków i niewłączonych do wojewódzkiej ewidencji zabytków

GEZ

KARTA ADRESOWA ZABYTKU

3. Miejscowość GRABKOWO

1. Nazwa **BUDYNEK**

2. Czas powstania 1918 r.

7. Fotografia z opisem wskazującym orientację w stosunku do sąsiednich terenów lub stron świata albo mapa z zaznaczonym stanowiskiem archeologicznym

4. Adres GRABKOWO, DZ. NR74



5. Przynależność administracyjna

Województwo KUJAWSKO-POMORSKIE

Powiat WŁOCŁAWSKI

Gmina KOWAL

6. Formy ochrony EWIDENCJA ZABYTKÓW

8. Historia, opis i wartości

9. Stan zachowania i postułały dotyczące konserwacji

10. Wykonanie karty (autor, data i podpis)

AGNIESZKA WIECZOREK, 11.02.2021 r.

11. Zatwierdzenie karty (podpis wojewódzkiego konserwatora zabytków)*

*dotyczy zabytków niewpisanych do rejestru zabytków i niewłączonych do wojewódzkiej ewidencji zabytków

GEZ

KARTA ADRESOWA ZABYTKU

3. Miejscowość GRABKOWO

1. Nazwa **STARODRZEW**

2. Czas powstania

7. Fotografia z opisem wskazującym orientację w stosunku do sąsiednich terenów lub stron świata albo mapa z zaznaczonym stanowiskiem archeologicznym

4. Adres GRABKOWO, DZ. NR140



5. Przynależność administracyjna

Województwo KUJAWSKO-POMORSKIE

Powiat WŁOCŁAWSKI

Gmina KOWAL

6. Formy ochrony EWIDENCJA ZABYTKÓW

8. Historia, opis i wartości


9. Stan zachowania i postułały dotyczące konserwacji

10. Wykonanie karty (autor, data i podpis)

AGNIESZKA WIECZOREK, 11.02.2021 r.

11. Zatwierdzenie karty (podpis wojewódzkiego konserwatora zabytków)*

*dotyczy zabytków niewpisanych do rejestru zabytków i niewłączonych do wojewódzkiej ewidencji zabytków

GEZ	KARTA ADRESOWA ZABYTKU		3. Miejscowość GRODZTWO
1. Nazwa KAPLICZKA		2. Czas powstania XIX/XX w.	
7. Fotografia z opisem wskazującym orientację w stosunku do sąsiednich terenów lub stron świata albo mapa z zaznaczonym stanowiskiem archeologicznym			4. Adres GRODZTWO, DZ. NR 174/5
			5. Przynależność administracyjna Województwo KUJAWSKO-POMORSKIE Powiat WŁOCŁAWSKI Gmina KOWAL
			6. Formy ochrony EWIDENCJA ZABYTKÓW

8. Historia, opis i wartości


9. Stan zachowania i postułały dotyczące konserwacji

10. Wykonanie karty (autor, data i podpis)

AGNIESZKA WIECZOREK, 11.02.2021 r.

11. Zatwierdzenie karty (podpis wojewódzkiego konserwatora zabytków)*

*dotyczy zabytków niewpisanych do rejestru zabytków i niewłączonych do wojewódzkiej ewidencji zabytków

GEZ	KARTA ADRESOWA ZABYTKU		3. Miejscowość GRODZTWO
1. Nazwa KRZYŻ PRZYDROŻNY		2. Czas powstania 2 ćw. XX w., remont 2 poł. XX w..	
7. Fotografia z opisem wskazującym orientację w stosunku do sąsiednich terenów lub stron świata albo mapa z zaznaczonym stanowiskiem archeologicznym			4. Adres GRODZTWO, DZ. NR 333
			5. Przynależność administracyjna Województwo KUJAWSKO-POMORSKIE Powiat WŁOCŁAWSKI Gmina KOWAL
			6. Formy ochrony EWIDENCJA ZABYTKÓW

8. Historia, opis i wartości

9. Stan zachowania i postułały dotyczące konserwacji

10. Wykonanie karty (autor, data i podpis)

AGNIESZKA WIECZOREK, 11.02.2021 r.

11. Zatwierdzenie karty (podpis wojewódzkiego konserwatora zabytków)*

*dotyczy zabytków niewpisanych do rejestru zabytków i niewłączonych do wojewódzkiej ewidencji zabytków

GEZ	KARTA ADRESOWA ZABYTKU		3. Miejscowość KĘPKA SZLACHECKA
1. Nazwa DWÓR, OB. DOM		2. Czas powstania XIX w. 2 poł	
7. Fotografia z opisem wskazującym orientację w stosunku do sąsiednich terenów lub stron świata albo mapa z zaznaczonym stanowiskiem archeologicznym			4. Adres KĘPKA SZLACHECKA 27A
			5. Przynależność administracyjna Województwo KUJAWSKO-POMORSKIE Powiat WŁOCŁAWSKI Gmina KOWAL
			6. Formy ochrony EWIDENCJA ZABYTKÓW

8. Historia, opis i wartości

9. Stan zachowania i postułały dotyczące konserwacji

10. Wykonanie karty (autor, data i podpis)

AGNIESZKA WIECZOREK, 11.02.2021 r.

11. Zatwierdzenie karty (podpis wojewódzkiego konserwatora zabytków)*

*dotyczy zabytków niewpisanych do rejestru zabytków i niewłączonych do wojewódzkiej ewidencji zabytków

GEZ

KARTA ADRESOWA ZABYTKU

3. Miejscowość KĘPKA
SZLACHECKA

1. Nazwa **RZĄDCÓWKA**

2. Czas powstania XIX w. k.

7. Fotografia z opisem wskazującym orientację w stosunku do sąsiednich terenów lub stron świata albo mapa z zaznaczonym stanowiskiem archeologicznym

4. Adres KĘPKA SZLACHECKA 27B



5. Przynależność administracyjna

Województwo KUJAWSKO-
POMORSKIE

Powiat WŁOCŁAWSKI

Gmina KOWAL

6. Formy ochrony EWIDENCJA
ZABYTKÓW

8. Historia, opis i wartości


9. Stan zachowania i postułały dotyczące konserwacji

10. Wykonanie karty (autor, data i podpis)

AGNIESZKA WIECZOREK, 11.02.2021 r.

11. Zatwierdzenie karty (podpis wojewódzkiego konserwatora zabytków)*

*dotyczy zabytków niewpisanych do rejestru zabytków i niewłączonych do wojewódzkiej ewidencji zabytków

GEZ	KARTA ADRESOWA ZABYTKU		3. Miejscowość KĘPKA SZLACHECKA
1. Nazwa ZABUDOWANIA FOLWARCZNE (DWUNASTORAK, PIWNICA)		2. Czas powstania XIX w. k.	
7. Fotografia z opisem wskazującym orientację w stosunku do sąsiednich terenów lub stron świata albo mapa z zaznaczonym stanowiskiem archeologicznym			4. Adres KĘPKA SZLACHECKA 27
			5. Przynależność administracyjna Województwo KUJAWSKO-POMORSKIE Powiat WŁOCŁAWSKI Gmina KOWAL 6. Formy ochrony EWIDENCJA ZABYTKÓW

8. Historia, opis i wartości

9. Stan zachowania i postułały dotyczące konserwacji

10. Wykonanie karty (autor, data i podpis)

AGNIESZKA WIECZOREK, 11.02.2021 r.

11. Zatwierdzenie karty (podpis wojewódzkiego konserwatora zabytków)*

*dotyczy zabytków niewpisanych do rejestru zabytków i niewłączonych do wojewódzkiej ewidencji zabytków

GEZ

KARTA ADRESOWA ZABYTKU

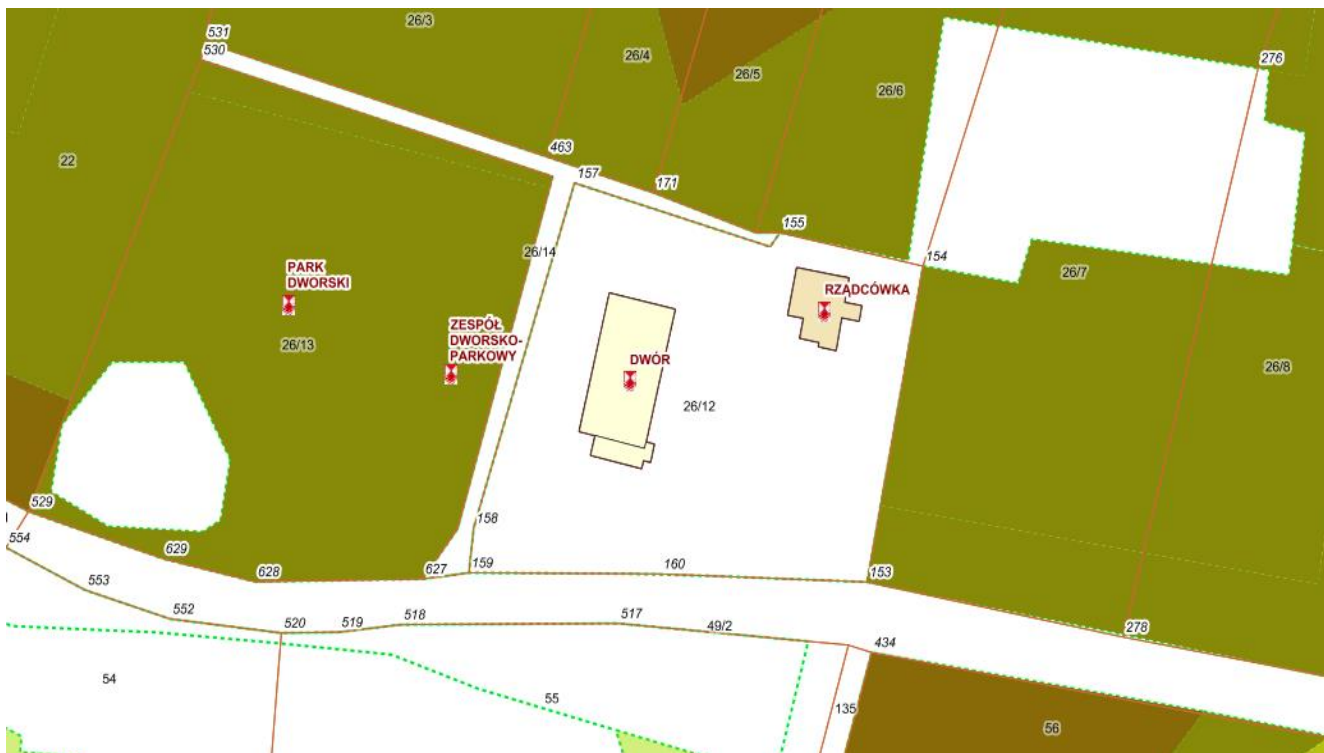
3. Miejscowość KĘPKA SZLACHECKA

1. Nazwa **PARK DWORSKI**

2. Czas powstania XIX w. k.

7. Fotografia z opisem wskazującym orientację w stosunku do sąsiednich terenów lub stron świata albo mapa z zaznaczonym stanowiskiem archeologicznym

4. Adres KĘPKA SZLACHECKA, DZ. NR 26/13



5. Przynależność administracyjna

Województwo KUJAWSKO-POMORSKIE

Powiat WŁOCŁAWSKI

Gmina KOWAL

6. Formy ochrony EWIDENCJA ZABYTKÓW

8. Historia, opis i wartości

9. Stan zachowania i postułały dotyczące konserwacji

10. Wykonanie karty (autor, data i podpis)

AGNIESZKA WIECZOREK, 11.02.2021 r.

11. Zatwierdzenie karty (podpis wojewódzkiego konserwatora zabytków)*

*dotyczy zabytków niewpisanych do rejestru zabytków i niewłączonych do wojewódzkiej ewidencji zabytków

GEZ	KARTA ADRESOWA ZABYTKU	3. Miejscowość KRZEWENT
1. Nazwa DOM NR 47	2. Czas powstania ok. 1900 r.	
7. Fotografia z opisem wskazującym orientację w stosunku do sąsiednich terenów lub stron świata albo mapa z zaznaczonym stanowiskiem archeologicznym		4. Adres KRZEWENT 47
		5. Przynależność administracyjna Województwo KUJAWSKO-POMORSKIE Powiat WŁOCŁAWSKI Gmina KOWAL
		6. Formy ochrony EWIDENCJA ZABYTKÓW

8. Historia, opis i wartości


9. Stan zachowania i postułały dotyczące konserwacji

10. Wykonanie karty (autor, data i podpis)

AGNIESZKA WIECZOREK, 11.02.2021 r.

11. Zatwierdzenie karty (podpis wojewódzkiego konserwatora zabytków)*

*dotyczy zabytków niewpisanych do rejestru zabytków i niewłączonych do wojewódzkiej ewidencji zabytków

GEZ	KARTA ADRESOWA ZABYTKU		3. Miejscowość KRZEWENT
1. Nazwa FIGURA MB		2. Czas powstania ok. 1938 r.	
7. Fotografia z opisem wskazującym orientację w stosunku do sąsiednich terenów lub stron świata albo mapa z zaznaczonym stanowiskiem archeologicznym			4. Adres KRZEWENT, DZ. NR 200
			5. Przynależność administracyjna Województwo KUJAWSKO-POMORSKIE Powiat WŁOCŁAWSKI Gmina KOWAL
			6. Formy ochrony EWIDENCJA ZABYTKÓW

8. Historia, opis i wartości


9. Stan zachowania i postułały dotyczące konserwacji

10. Wykonanie karty (autor, data i podpis)

AGNIESZKA WIECZOREK, 11.02.2021 r.

11. Zatwierdzenie karty (podpis wojewódzkiego konserwatora zabytków)*

*dotyczy zabytków niewpisanych do rejestru zabytków i niewłączonych do wojewódzkiej ewidencji zabytków

GEZ	KARTA ADRESOWA ZABYTKU		3. Miejscowość KRZEWENT
1. Nazwa KRZYŻ PRZYDROŻNY		2. Czas powstania 1852 r., wymiana po 1980 r.	
7. Fotografia z opisem wskazującym orientację w stosunku do sąsiednich terenów lub stron świata albo mapa z zaznaczonym stanowiskiem archeologicznym			4. Adres KRZEWENT
			5. Przynależność administracyjna Województwo KUJAWSKO-POMORSKIE Powiat WŁOCŁAWSKI Gmina KOWAL
			6. Formy ochrony EWIDENCJA ZABYTKÓW

8. Historia, opis i wartości

9. Stan zachowania i postułały dotyczące konserwacji

10. Wykonanie karty (autor, data i podpis)

AGNIESZKA WIECZOREK, 11.02.2021 r.

11. Zatwierdzenie karty (podpis wojewódzkiego konserwatora zabytków)*

*dotyczy zabytków niewpisanych do rejestru zabytków i niewłączonych do wojewódzkiej ewidencji zabytków

GEZ	KARTA ADRESOWA ZABYTKU		3. Miejscowość KRZEWENT
1. Nazwa KRZYŻ PRZYDROŻNY		2. Czas powstania I. 30-te XX w., wymiana po 1980 r.	
7. Fotografia z opisem wskazującym orientację w stosunku do sąsiednich terenów lub stron świata albo mapa z zaznaczonym stanowiskiem archeologicznym		4. Adres KRZEWENT	
		5. Przynależność administracyjna Województwo KUJAWSKO-POMORSKIE Powiat WŁOCŁAWSKI Gmina KOWAL	
		6. Formy ochrony EWIDENCJA ZABYTKÓW	

8. Historia, opis i wartości


9. Stan zachowania i postułały dotyczące konserwacji

10. Wykonanie karty (autor, data i podpis)

AGNIESZKA WIECZOREK, 11.02.2021 r.

11. Zatwierdzenie karty (podpis wojewódzkiego konserwatora zabytków)*

*dotyczy zabytków niewpisanych do rejestru zabytków i niewłączonych do wojewódzkiej ewidencji zabytków

GEZ	KARTA ADRESOWA ZABYTKU		3. Miejscowość KUKAWY
1. Nazwa KAPLICZKA MUROWANO - DREWNIANA		2. Czas powstania l. 40-te XX w.	
7. Fotografia z opisem wskazującym orientację w stosunku do sąsiednich terenów lub stron świata albo mapa z zaznaczonym stanowiskiem archeologicznym			4. Adres KUKAWY
			5. Przynależność administracyjna Województwo KUJAWSKO-POMORSKIE Powiat WŁOCŁAWSKI Gmina KOWAL
			6. Formy ochrony EWIDENCJA ZABYTKÓW

8. Historia, opis i wartości


9. Stan zachowania i postułały dotyczące konserwacji

10. Wykonanie karty (autor, data i podpis)

AGNIESZKA WIECZOREK, 11.02.2021 r.

11. Zatwierdzenie karty (podpis wojewódzkiego konserwatora zabytków)*

*dotyczy zabytków niewpisanych do rejestru zabytków i niewłączonych do wojewódzkiej ewidencji zabytków

GEZ	KARTA ADRESOWA ZABYTKU		3. Miejscowość NAKONOWO
1. Nazwa KOŚCIÓŁ FILIALNY RZYMSKOKATOLICKI DREWNIANY PW. ŚW. MARKA		2. Czas powstania 1765 r.	
7. Fotografia z opisem wskazującym orientację w stosunku do sąsiednich terenów lub stron świata albo mapa z zaznaczonym stanowiskiem archeologicznym			4. Adres NAKONOWO
			5. Przynależność administracyjna Województwo KUJAWSKO-POMORSKIE Powiat WŁOCŁAWSKI Gmina KOWAL
			6. Formy ochrony REJESTR ZABYTKÓW

<p>8. Historia, opis i wartości</p> <p>Kościół w regionie jest jednym z cenniejszych przykładów architektury zrębowej, zrealizowanej na terenie wiejskim. Pierwszy kościół w Nakonowie pochodził z II poł. XVI wieku. Został wybudowany przez miejscowego młynarza w pobliżu młyna zwanego „Diabełkiem”. Nazwa ta wywodzi się od miana, jakim określano dawną osadę młyńską - Diabełek. Obecny kościół filialny stoi na miejscu pierwotnej świątyni od 1765 roku. Następnie został gruntownie odnowiony w 1958 r. (dobudowano wówczas zakrystię i kruchtę). Trzydzieści lat później zmieniono pokrycie dachowe nad prezbiterium z eternitu na blachę ocynkowaną. Kościół jest orientowany. Usytuowany na wzniesieniu, po południowej stronie drogi, w zachodnim końcu wsi.</p>	<p>9. Stan zachowania i postulaty dotyczące konserwacji</p>	
	<p>10. Wykonanie karty (autor, data i podpis)</p> <p>AGNIESZKA WIECZOREK, 11.02.2021 r.</p>	<p>11. Zatwierdzenie karty (podpis wojewódzkiego konserwatora zabytków)*</p> <p>*dotyczy zabytków niewpisanych do rejestru zabytków i niewłączonych do wojewódzkiej ewidencji zabytków</p>

GEZ

KARTA ADRESOWA ZABYTKU

3. Miejscowość NAKONOWO

1. Nazwa **DOM NR 2**

2. Czas powstania 2 ćw. XX wieku

7. Fotografia z opisem wskazującym orientację w stosunku do sąsiednich terenów lub stron świata albo mapa z zaznaczonym stanowiskiem archeologicznym

4. Adres NAKONOWO 2



5. Przynależność administracyjna

Województwo KUJAWSKO-
POMORSKIE

Powiat WŁOCŁAWSKI

Gmina KOWAL

6. Formy ochrony EWIDENCJA
ZABYTKÓW

8. Historia, opis i wartości

9. Stan zachowania i postułały dotyczące konserwacji

10. Wykonanie karty (autor, data i podpis)

AGNIESZKA WIECZOREK, 11.02.2021 r.

11. Zatwierdzenie karty (podpis wojewódzkiego konserwatora zabytków)*

*dotyczy zabytków niewpisanych do rejestru zabytków i niewłączonych do wojewódzkiej ewidencji zabytków

GEZ	KARTA ADRESOWA ZABYTKU		3. Miejscowość NAKONOWO
1. Nazwa DOM NR 7		2. Czas powstania 2 ćw. XX wieku	
7. Fotografia z opisem wskazującym orientację w stosunku do sąsiednich terenów lub stron świata albo mapa z zaznaczonym stanowiskiem archeologicznym			4. Adres NAKONOWO 7
			
5. Przynależność administracyjna Województwo KUJAWSKO-POMORSKIE Powiat WŁOCŁAWSKI Gmina KOWAL			
6. Formy ochrony EWIDENCJA ZABYTKÓW			

8. Historia, opis i wartości

9. Stan zachowania i postułały dotyczące konserwacji

10. Wykonanie karty (autor, data i podpis)

AGNIESZKA WIECZOREK, 11.02.2021 r.

11. Zatwierdzenie karty (podpis wojewódzkiego konserwatora zabytków)*

*dotyczy zabytków niewpisanych do rejestru zabytków i niewłączonych do wojewódzkiej ewidencji zabytków

GEZ

KARTA ADRESOWA ZABYTKU

3. Miejscowość NAKONOWO

1. Nazwa **DOM NR 11**

2. Czas powstania 2 ćw. XX wieku

7. Fotografia z opisem wskazującym orientację w stosunku do sąsiednich terenów lub stron świata albo mapa z zaznaczonym stanowiskiem archeologicznym

4. Adres NAKONOWO 11



5. Przynależność administracyjna

Województwo KUJAWSKO-
POMORSKIE

Powiat WŁOCŁAWSKI

Gmina KOWAL

6. Formy ochrony EWIDENCJA
ZABYTKÓW

8. Historia, opis i wartości


9. Stan zachowania i postułały dotyczące konserwacji

10. Wykonanie karty (autor, data i podpis)

AGNIESZKA WIECZOREK, 11.02.2021 r.

11. Zatwierdzenie karty (podpis wojewódzkiego konserwatora zabytków)*

*dotyczy zabytków niewpisanych do rejestru zabytków i niewłączonych do wojewódzkiej ewidencji zabytków

<p>GEZ</p>	<p align="center">KARTA ADRESOWA ZABYTKU</p>		<p>3. Miejscowość NAKONOWO</p>
<p>1. Nazwa DOM NR 12</p>		<p>2. Czas powstania 2 ćw. XX wieku</p>	
<p>7. Fotografia z opisem wskazującym orientację w stosunku do sąsiednich terenów lub stron świata albo mapa z zaznaczonym stanowiskiem archeologicznym</p>			<p>4. Adres NAKONOWO 12</p>
			<p>5. Przynależność administracyjna</p> <p>Województwo KUJAWSKO-POMORSKIE</p> <p>Powiat WŁOCŁAWSKI</p> <p>Gmina KOWAL</p>
			<p>6. Formy ochrony EWIDENCJA ZABYTKÓW</p>

8. Historia, opis i wartości

9. Stan zachowania i postułały dotyczące konserwacji

10. Wykonanie karty (autor, data i podpis)

AGNIESZKA WIECZOREK, 11.02.2021 r.

11. Zatwierdzenie karty (podpis wojewódzkiego konserwatora zabytków)*

*dotyczy zabytków niewpisanych do rejestru zabytków i niewłączonych do wojewódzkiej ewidencji zabytków

GEZ

KARTA ADRESOWA ZABYTKU

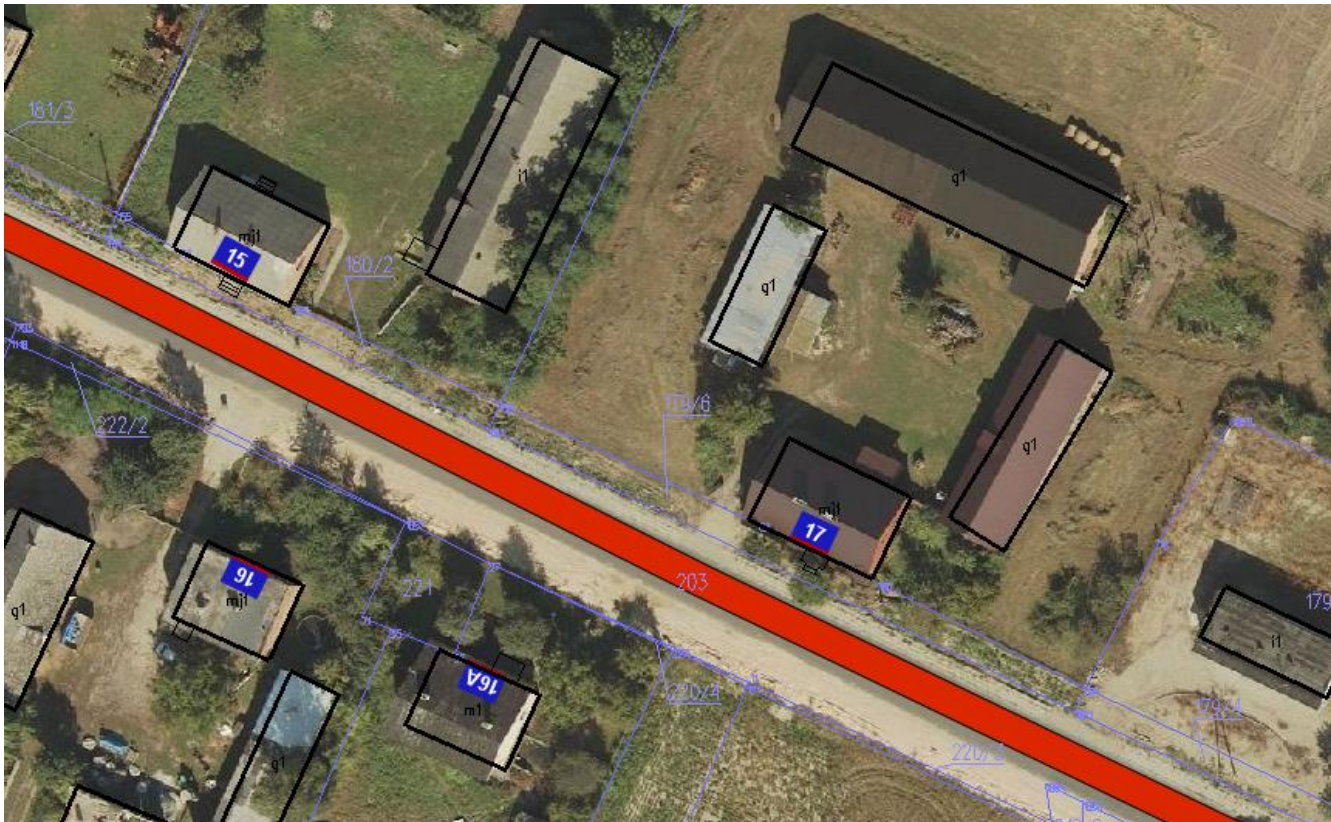
3. Miejscowość NAKONOWO

1. Nazwa **DOM NR 17**

2. Czas powstania 2 ćw. XX wieku

7. Fotografia z opisem wskazującym orientację w stosunku do sąsiednich terenów lub stron świata albo mapa z zaznaczonym stanowiskiem archeologicznym

4. Adres NAKONOWO 17



5. Przynależność administracyjna

Województwo KUJAWSKO-
POMORSKIE

Powiat WŁOCŁAWSKI

Gmina KOWAL

6. Formy ochrony EWIDENCJA
ZABYTKÓW

8. Historia, opis i wartości

9. Stan zachowania i postułały dotyczące konserwacji

10. Wykonanie karty (autor, data i podpis)

AGNIESZKA WIECZOREK, 11.02.2021 r.

11. Zatwierdzenie karty (podpis wojewódzkiego konserwatora zabytków)*

*dotyczy zabytków niewpisanych do rejestru zabytków i niewłączonych do wojewódzkiej ewidencji zabytków

GEZ

KARTA ADRESOWA ZABYTKU

3. Miejscowość NAKONOWO

1. Nazwa **DOM NR 18**

2. Czas powstania 2 ćw. XX wieku

7. Fotografia z opisem wskazującym orientację w stosunku do sąsiednich terenów lub stron świata albo mapa z zaznaczonym stanowiskiem archeologicznym

4. Adres NAKONOWO 18



5. Przynależność administracyjna

Województwo KUJAWSKO-
POMORSKIE

Powiat WŁOCŁAWSKI

Gmina KOWAL

6. Formy ochrony EWIDENCJA
ZABYTKÓW

8. Historia, opis i wartości


9. Stan zachowania i postułały dotyczące konserwacji

10. Wykonanie karty (autor, data i podpis)

AGNIESZKA WIECZOREK, 11.02.2021 r.

11. Zatwierdzenie karty (podpis wojewódzkiego konserwatora zabytków)*

*dotyczy zabytków niewpisanych do rejestru zabytków i niewłączonych do wojewódzkiej ewidencji zabytków

GEZ	KARTA ADRESOWA ZABYTKU	3. Miejscowość NAKONOWO
1. Nazwa DOM NR 19 i 19A	2. Czas powstania 2 ćw. XX wieku	
7. Fotografia z opisem wskazującym orientację w stosunku do sąsiednich terenów lub stron świata albo mapa z zaznaczonym stanowiskiem archeologicznym		4. Adres NAKONOWO 19 i 19A
		5. Przynależność administracyjna Województwo KUJAWSKO-POMORSKIE Powiat WŁOCŁAWSKI Gmina KOWAL
		6. Formy ochrony EWIDENCJA ZABYTKÓW

8. Historia, opis i wartości

9. Stan zachowania i postułały dotyczące konserwacji

10. Wykonanie karty (autor, data i podpis)

AGNIESZKA WIECZOREK, 11.02.2021 r.

11. Zatwierdzenie karty (podpis wojewódzkiego konserwatora zabytków)*

*dotyczy zabytków niewpisanych do rejestru zabytków i niewłączonych do wojewódzkiej ewidencji zabytków

GEZ

KARTA ADRESOWA ZABYTKU

3. Miejscowość NAKONOWO

1. Nazwa **BUDYNEK GOSPODARCZY NR 19**

2. Czas powstania 2 ćw. XX wieku

7. Fotografia z opisem wskazującym orientację w stosunku do sąsiednich terenów lub stron świata albo mapa z zaznaczonym stanowiskiem archeologicznym

4. Adres NAKONOWO 19



5. Przynależność administracyjna

Województwo KUJAWSKO-
POMORSKIE

Powiat WŁOCŁAWSKI

Gmina KOWAL

6. Formy ochrony EWIDENCJA
ZABYTKÓW

8. Historia, opis i wartości


9. Stan zachowania i postułały dotyczące konserwacji

10. Wykonanie karty (autor, data i podpis)

AGNIESZKA WIECZOREK, 11.02.2021 r.

11. Zatwierdzenie karty (podpis wojewódzkiego konserwatora zabytków)*

*dotyczy zabytków niewpisanych do rejestru zabytków i niewłączonych do wojewódzkiej ewidencji zabytków

GEZ	KARTA ADRESOWA ZABYTKU		3. Miejscowość NAKONOWO
1. Nazwa FIGURA PRZYDROŻNA NMP		2. Czas powstania 2 ćw. XX wieku, remont 2 poł. XX w.	
7. Fotografia z opisem wskazującym orientację w stosunku do sąsiednich terenów lub stron świata albo mapa z zaznaczonym stanowiskiem archeologicznym			4. Adres NAKONOWO, DZ. NR 219/10
			5. Przynależność administracyjna Województwo KUJAWSKO-POMORSKIE Powiat WŁOCŁAWSKI Gmina KOWAL
			6. Formy ochrony EWIDENCJA ZABYTKÓW

8. Historia, opis i wartości

9. Stan zachowania i postułały dotyczące konserwacji

10. Wykonanie karty (autor, data i podpis)

AGNIESZKA WIECZOREK, 11.02.2021 r.

11. Zatwierdzenie karty (podpis wojewódzkiego konserwatora zabytków)*

*dotyczy zabytków niewpisanych do rejestru zabytków i niewłączonych do wojewódzkiej ewidencji zabytków

GEZ	KARTA ADRESOWA ZABYTKU		3. Miejscowość NAKONOWO
1. Nazwa KRZYŻ PRZYDROŻNY		2. Czas powstania l. 30-te VV w., przebud. l. 70-te XX w.	
7. Fotografia z opisem wskazującym orientację w stosunku do sąsiednich terenów lub stron świata albo mapa z zaznaczonym stanowiskiem archeologicznym		4. Adres NAKONOWO	
		5. Przynależność administracyjna Województwo KUJAWSKO-POMORSKIE Powiat WŁOCŁAWSKI Gmina KOWAL	
		6. Formy ochrony EWIDENCJA ZABYTKÓW	

8. Historia, opis i wartości


9. Stan zachowania i postułały dotyczące konserwacji

10. Wykonanie karty (autor, data i podpis)

AGNIESZKA WIECZOREK, 11.02.2021 r.

11. Zatwierdzenie karty (podpis wojewódzkiego konserwatora zabytków)*

*dotyczy zabytków niewpisanych do rejestru zabytków i niewłączonych do wojewódzkiej ewidencji zabytków

GEZ	KARTA ADRESOWA ZABYTKU	3. Miejscowość PRZYDATKI GOŁASZEWSKIE
1. Nazwa DOM NR 33	2. Czas powstania 2 św. XX w.	
7. Fotografia z opisem wskazującym orientację w stosunku do sąsiednich terenów lub stron świata albo mapa z zaznaczonym stanowiskiem archeologicznym		4. Adres PRZYDATKI GOŁASZEWSKIE 33
		5. Przynależność administracyjna Województwo KUJAWSKO- POMORSKIE Powiat WŁOCŁAWSKI Gmina KOWAL
		6. Formy ochrony EWIDENCJA ZABYTKÓW

8. Historia, opis i wartości


9. Stan zachowania i postułały dotyczące konserwacji

10. Wykonanie karty (autor, data i podpis)

AGNIESZKA WIECZOREK, 11.02.2021 r.

11. Zatwierdzenie karty (podpis wojewódzkiego konserwatora zabytków)*

*dotyczy zabytków niewpisanych do rejestru zabytków i niewłączonych do wojewódzkiej ewidencji zabytków

GEZ	KARTA ADRESOWA ZABYTKU		3. Miejscowość PRZYDATKI GOŁASZEWSKIE
1. Nazwa KRZYŻ PRZYDROŻNY		2. Czas powstania 2 św. XX w., remont 2 poł. XX w.	
7. Fotografia z opisem wskazującym orientację w stosunku do sąsiednich terenów lub stron świata albo mapa z zaznaczonym stanowiskiem archeologicznym			4. Adres PRZYDATKI GOŁASZEWSKIE, DZ. NR 456/4
			5. Przynależność administracyjna Województwo KUJAWSKO- POMORSKIE Powiat WŁOCŁAWSKI Gmina KOWAL
			6. Formy ochrony EWIDENCJA ZABYTKÓW

8. Historia, opis i wartości

9. Stan zachowania i postułały dotyczące konserwacji

10. Wykonanie karty (autor, data i podpis)

AGNIESZKA WIECZOREK, 11.02.2021 r.

11. Zatwierdzenie karty (podpis wojewódzkiego konserwatora zabytków)*

*dotyczy zabytków niewpisanych do rejestru zabytków i niewłączonych do wojewódzkiej ewidencji zabytków

GEZ

KARTA ADRESOWA ZABYTKU

3. Miejscowość NAKONOWO

1. Nazwa **SZKOŁA PODSTAWOWA**

2. Czas powstania poł. XX w.

7. Fotografia z opisem wskazującym orientację w stosunku do sąsiednich terenów lub stron świata albo mapa z zaznaczonym stanowiskiem archeologicznym

4. Adres NAKONOWO 31

5. Przynależność administracyjna

Województwo KUJAWSKO-
POMORSKIE

Powiat WŁOCŁAWSKI

Gmina KOWAL

6. Formy ochrony EWIDENCJA
ZABYTKÓW



8. Historia, opis i wartości

9. Stan zachowania i postułały dotyczące konserwacji

10. Wykonanie karty (autor, data i podpis)

AGNIESZKA WIECZOREK, 11.02.2021 r.

11. Zatwierdzenie karty (podpis wojewódzkiego konserwatora zabytków)*

*dotyczy zabytków niewpisanych do rejestru zabytków i niewłączonych do wojewódzkiej ewidencji zabytków

GEZ	KARTA ADRESOWA ZABYTKU		3. Miejscowość PRZYDATKI WOLSKIE
1. Nazwa KRZYŻ PRZYDROŻNY		2. Czas powstania l. 30-te XX w., wymiana l. 70-te XX w.	
7. Fotografia z opisem wskazującym orientację w stosunku do sąsiednich terenów lub stron świata albo mapa z zaznaczonym stanowiskiem archeologicznym		4. Adres PRZYDATKI WOLSKIE	
		5. Przynależność administracyjna Województwo KUJAWSKO- POMORSKIE Powiat WŁOCŁAWSKI Gmina KOWAL	
		6. Formy ochrony EWIDENCJA ZABYTKÓW	

8. Historia, opis i wartości

9. Stan zachowania i postułały dotyczące konserwacji

10. Wykonanie karty (autor, data i podpis)

AGNIESZKA WIECZOREK, 11.02.2021 r.

11. Zatwierdzenie karty (podpis wojewódzkiego konserwatora zabytków)*

*dotyczy zabytków niewpisanych do rejestru zabytków i niewłączonych do wojewódzkiej ewidencji zabytków

GEZ	KARTA ADRESOWA ZABYTKU		3. Miejscowość RAKUTOWO
1. Nazwa CMENTARZ EWANGELICKI		2. Czas powstania XX w. pocz.	
7. Fotografia z opisem wskazującym orientację w stosunku do sąsiednich terenów lub stron świata albo mapa z zaznaczonym stanowiskiem archeologicznym			4. Adres RAKUTOWO, DZ. NR 331
			5. Przynależność administracyjna Województwo KUJAWSKO-POMORSKIE Powiat WŁOCŁAWSKI Gmina KOWAL
			6. Formy ochrony EWIDENCJA ZABYTKÓW

8. Historia, opis i wartości


9. Stan zachowania i postułały dotyczące konserwacji

10. Wykonanie karty (autor, data i podpis)

AGNIESZKA WIECZOREK, 11.02.2021 r.

11. Zatwierdzenie karty (podpis wojewódzkiego konserwatora zabytków)*

*dotyczy zabytków niewpisanych do rejestru zabytków i niewłączonych do wojewódzkiej ewidencji zabytków

GEZ	KARTA ADRESOWA ZABYTKU		3. Miejscowość RAKUTOWO
1. Nazwa KAPLICZKA MUROWANO-DREWNIANA		2. Czas powstania XX w. pocz.	
7. Fotografia z opisem wskazującym orientację w stosunku do sąsiednich terenów lub stron świata albo mapa z zaznaczonym stanowiskiem archeologicznym			4. Adres RAKUTOWO, DZ. NR 940
			5. Przynależność administracyjna Województwo KUJAWSKO-POMORSKIE Powiat WŁOCŁAWSKI Gmina KOWAL
			6. Formy ochrony EWIDENCJA ZABYTKÓW

8. Historia, opis i wartości

9. Stan zachowania i postułały dotyczące konserwacji

10. Wykonanie karty (autor, data i podpis)

AGNIESZKA WIECZOREK, 11.02.2021 r.

11. Zatwierdzenie karty (podpis wojewódzkiego konserwatora zabytków)*

*dotyczy zabytków niewpisanych do rejestru zabytków i niewłączonych do wojewódzkiej ewidencji zabytków

GEZ	KARTA ADRESOWA ZABYTKU		3. Miejscowość RAKUTOWO
1. Nazwa ALEJA LIPOWA		2. Czas powstania	
7. Fotografia z opisem wskazującym orientację w stosunku do sąsiednich terenów lub stron świata albo mapa z zaznaczonym stanowiskiem archeologicznym		4. Adres RAKUTOWO	
		5. Przynależność administracyjna Województwo KUJAWSKO-POMORSKIE Powiat WŁOCŁAWSKI Gmina KOWAL	
		6. Formy ochrony EWIDENCJA ZABYTKÓW	

8. Historia, opis i wartości

9. Stan zachowania i postułały dotyczące konserwacji

10. Wykonanie karty (autor, data i podpis)

AGNIESZKA WIECZOREK, 11.02.2021 r.

11. Zatwierdzenie karty (podpis wojewódzkiego konserwatora zabytków)*

*dotyczy zabytków niewpisanych do rejestru zabytków i niewłączonych do wojewódzkiej ewidencji zabytków

GEZ

KARTA ADRESOWA ZABYTKU

3. Miejscowość RAKUTOWO

1. Nazwa **DOM NR 4**

2. Czas powstania 2 ćw. XX w.

7. Fotografia z opisem wskazującym orientację w stosunku do sąsiednich terenów lub stron świata albo mapa z zaznaczonym stanowiskiem archeologicznym

4. Adres RAKUTOWO 4



5. Przynależność administracyjna

Województwo KUJAWSKO-
POMORSKIE

Powiat WŁOCŁAWSKI

Gmina KOWAL

6. Formy ochrony EWIDENCJA
ZABYTKÓW

8. Historia, opis i wartości

9. Stan zachowania i postułały dotyczące konserwacji

10. Wykonanie karty (autor, data i podpis)

AGNIESZKA WIECZOREK, 11.02.2021 r.

11. Zatwierdzenie karty (podpis wojewódzkiego konserwatora zabytków)*

*dotyczy zabytków niewpisanych do rejestru zabytków i niewłączonych do wojewódzkiej ewidencji zabytków

GEZ

KARTA ADRESOWA ZABYTKU

3. Miejscowość RAKUTOWO

1. Nazwa **DOM NR 5**

2. Czas powstania 2 ćw. XX w.

7. Fotografia z opisem wskazującym orientację w stosunku do sąsiednich terenów lub stron świata albo mapa z zaznaczonym stanowiskiem archeologicznym

4. Adres RAKUTOWO 5



5. Przynależność administracyjna

Województwo KUJAWSKO-
POMORSKIE

Powiat WŁOCŁAWSKI

Gmina KOWAL

6. Formy ochrony EWIDENCJA
ZABYTKÓW

8. Historia, opis i wartości

9. Stan zachowania i postułały dotyczące konserwacji

10. Wykonanie karty (autor, data i podpis)

AGNIESZKA WIECZOREK, 11.02.2021 r.

11. Zatwierdzenie karty (podpis wojewódzkiego konserwatora zabytków)*

*dotyczy zabytków niewpisanych do rejestru zabytków i niewłączonych do wojewódzkiej ewidencji zabytków

GEZ

KARTA ADRESOWA ZABYTKU

3. Miejscowość RAKUTOWO

1. Nazwa **DOM NR 18**

2. Czas powstania 2 ćw. XX w.

7. Fotografia z opisem wskazującym orientację w stosunku do sąsiednich terenów lub stron świata albo mapa z zaznaczonym stanowiskiem archeologicznym

4. Adres RAKUTOWO 18



5. Przynależność administracyjna

Województwo KUJAWSKO-
POMORSKIE

Powiat WŁOCŁAWSKI

Gmina KOWAL

6. Formy ochrony EWIDENCJA
ZABYTKÓW

8. Historia, opis i wartości


9. Stan zachowania i postułały dotyczące konserwacji

10. Wykonanie karty (autor, data i podpis)

AGNIESZKA WIECZOREK, 11.02.2021 r.

11. Zatwierdzenie karty (podpis wojewódzkiego konserwatora zabytków)*

*dotyczy zabytków niewpisanych do rejestru zabytków i niewłączonych do wojewódzkiej ewidencji zabytków

GEZ	KARTA ADRESOWA ZABYTKU		3. Miejscowość RAKUTOWO
1. Nazwa DOM NR 20		2. Czas powstania 2 ćw. XX w.	
7. Fotografia z opisem wskazującym orientację w stosunku do sąsiednich terenów lub stron świata albo mapa z zaznaczonym stanowiskiem archeologicznym			4. Adres RAKUTOWO 20
			5. Przynależność administracyjna Województwo KUJAWSKO-POMORSKIE Powiat WŁOCŁAWSKI Gmina KOWAL

8. Historia, opis i wartości

9. Stan zachowania i postułały dotyczące konserwacji

10. Wykonanie karty (autor, data i podpis)

AGNIESZKA WIECZOREK, 11.02.2021 r.

11. Zatwierdzenie karty (podpis wojewódzkiego konserwatora zabytków)*

*dotyczy zabytków niewpisanych do rejestru zabytków i niewłączonych do wojewódzkiej ewidencji zabytków

GEZ

KARTA ADRESOWA ZABYTKU

3. Miejscowość RAKUTOWO

1. Nazwa **DOM NR 23**

2. Czas powstania 2 ćw. XX w.

7. Fotografia z opisem wskazującym orientację w stosunku do sąsiednich terenów lub stron świata albo mapa z zaznaczonym stanowiskiem archeologicznym

4. Adres RAKUTOWO 23



5. Przynależność administracyjna

Województwo KUJAWSKO-POMORSKIE

Powiat WŁOCŁAWSKI

Gmina KOWAL

6. Formy ochrony EWIDENCJA ZABYTKÓW

8. Historia, opis i wartości

9. Stan zachowania i postułały dotyczące konserwacji

10. Wykonanie karty (autor, data i podpis)

AGNIESZKA WIECZOREK, 11.02.2021 r.

11. Zatwierdzenie karty (podpis wojewódzkiego konserwatora zabytków)*

*dotyczy zabytków niewpisanych do rejestru zabytków i niewłączonych do wojewódzkiej ewidencji zabytków

GEZ

KARTA ADRESOWA ZABYTKU

3. Miejscowość RAKUTOWO

1. Nazwa **DOM NR 26**

2. Czas powstania 2 ćw. XX w.

7. Fotografia z opisem wskazującym orientację w stosunku do sąsiednich terenów lub stron świata albo mapa z zaznaczonym stanowiskiem archeologicznym

4. Adres RAKUTOWO 26



5. Przynależność administracyjna

Województwo KUJAWSKO-
POMORSKIE

Powiat WŁOCŁAWSKI

Gmina KOWAL

6. Formy ochrony EWIDENCJA
ZABYTKÓW

8. Historia, opis i wartości

9. Stan zachowania i postułały dotyczące konserwacji

10. Wykonanie karty (autor, data i podpis)

AGNIESZKA WIECZOREK, 11.02.2021 r.

11. Zatwierdzenie karty (podpis wojewódzkiego konserwatora zabytków)*

*dotyczy zabytków niewpisanych do rejestru zabytków i niewłączonych do wojewódzkiej ewidencji zabytków

GEZ

KARTA ADRESOWA ZABYTKU

3. Miejscowość RAKUTOWO

1. Nazwa **DOM NR 31A**

2. Czas powstania 2 ćw. XX w.

7. Fotografia z opisem wskazującym orientację w stosunku do sąsiednich terenów lub stron świata albo mapa z zaznaczonym stanowiskiem archeologicznym

4. Adres RAKUTOWO 31A



5. Przynależność administracyjna

Województwo KUJAWSKO-
POMORSKIE

Powiat WŁOCŁAWSKI

Gmina KOWAL

6. Formy ochrony EWIDENCJA
ZABYTKÓW

8. Historia, opis i wartości

9. Stan zachowania i postułały dotyczące konserwacji

10. Wykonanie karty (autor, data i podpis)

AGNIESZKA WIECZOREK, 11.02.2021 r.

11. Zatwierdzenie karty (podpis wojewódzkiego konserwatora zabytków)*

*dotyczy zabytków niewpisanych do rejestru zabytków i niewłączonych do wojewódzkiej ewidencji zabytków

GEZ

KARTA ADRESOWA ZABYTKU

3. Miejscowość RAKUTOWO

1. Nazwa **DOM NR 36**

2. Czas powstania 2 ćw. XX w.

7. Fotografia z opisem wskazującym orientację w stosunku do sąsiednich terenów lub stron świata albo mapa z zaznaczonym stanowiskiem archeologicznym

4. Adres RAKUTOWO 36



5. Przynależność administracyjna

Województwo KUJAWSKO-
POMORSKIE

Powiat WŁOCŁAWSKI

Gmina KOWAL

6. Formy ochrony EWIDENCJA
ZABYTKÓW

8. Historia, opis i wartości

9. Stan zachowania i postułały dotyczące konserwacji

10. Wykonanie karty (autor, data i podpis)

AGNIESZKA WIECZOREK, 11.02.2021 r.

11. Zatwierdzenie karty (podpis wojewódzkiego konserwatora zabytków)*

*dotyczy zabytków niewpisanych do rejestru zabytków i niewłączonych do wojewódzkiej ewidencji zabytków

GEZ

KARTA ADRESOWA ZABYTKU

3. Miejscowość RAKUTOWO

1. Nazwa **DOM NR 53**

2. Czas powstania 2 ćw. XX w.

7. Fotografia z opisem wskazującym orientację w stosunku do sąsiednich terenów lub stron świata albo mapa z zaznaczonym stanowiskiem archeologicznym

4. Adres RAKUTOWO 53



5. Przynależność administracyjna

Województwo KUJAWSKO-
POMORSKIE

Powiat WŁOCŁAWSKI

Gmina KOWAL

6. Formy ochrony EWIDENCJA
ZABYTKÓW

8. Historia, opis i wartości

9. Stan zachowania i postułały dotyczące konserwacji

10. Wykonanie karty (autor, data i podpis)

AGNIESZKA WIECZOREK, 11.02.2021 r.

11. Zatwierdzenie karty (podpis wojewódzkiego konserwatora zabytków)*

*dotyczy zabytków niewpisanych do rejestru zabytków i niewłączonych do wojewódzkiej ewidencji zabytków

GEZ

KARTA ADRESOWA ZABYTKU

3. Miejscowość RAKUTOWO

1. Nazwa **STODOŁA DREWNIANA Z ZAGRODY NR 56**

2. Czas powstania 1893 ok.

7. Fotografia z opisem wskazującym orientację w stosunku do sąsiednich terenów lub stron świata albo mapa z zaznaczonym stanowiskiem archeologicznym

4. Adres RAKUTOWO

5. Przynależność administracyjna

Województwo KUJAWSKO-
POMORSKIE

Powiat WŁOCŁAWSKI

Gmina KOWAL

6. Formy ochrony EWIDENCJA
ZABYTKÓW



8. Historia, opis i wartości

9. Stan zachowania i postułały dotyczące konserwacji

10. Wykonanie karty (autor, data i podpis)

AGNIESZKA WIECZOREK, 11.02.2021 r.

11. Zatwierdzenie karty (podpis wojewódzkiego konserwatora zabytków)*

*dotyczy zabytków niewpisanych do rejestru zabytków i niewłączonych do wojewódzkiej ewidencji zabytków

GEZ

KARTA ADRESOWA ZABYTKU

3. Miejscowość RAKUTOWO

1. Nazwa **DOM NR 57**

2. Czas powstania 2 ćw. XX w.

7. Fotografia z opisem wskazującym orientację w stosunku do sąsiednich terenów lub stron świata albo mapa z zaznaczonym stanowiskiem archeologicznym

4. Adres RAKUTOWO 57



5. Przynależność administracyjna

Województwo KUJAWSKO-
POMORSKIE

Powiat WŁOCŁAWSKI

Gmina KOWAL

6. Formy ochrony EWIDENCJA
ZABYTKÓW

8. Historia, opis i wartości


9. Stan zachowania i postułały dotyczące konserwacji

10. Wykonanie karty (autor, data i podpis)

AGNIESZKA WIECZOREK, 11.02.2021 r.

11. Zatwierdzenie karty (podpis wojewódzkiego konserwatora zabytków)*

*dotyczy zabytków niewpisanych do rejestru zabytków i niewłączonych do wojewódzkiej ewidencji zabytków

GEZ	KARTA ADRESOWA ZABYTKU	3. Miejscowość RAKUTOWO
1. Nazwa DOM DREWNIANY Z ZAGRODY NR 69	2. Czas powstania 1890 ok.	
7. Fotografia z opisem wskazującym orientację w stosunku do sąsiednich terenów lub stron świata albo mapa z zaznaczonym stanowiskiem archeologicznym		4. Adres RAKUTOWO 69
		5. Przynależność administracyjna Województwo KUJAWSKO-POMORSKIE Powiat WŁOCŁAWSKI Gmina KOWAL
		6. Formy ochrony EWIDENCJA ZABYTKÓW

8. Historia, opis i wartości

9. Stan zachowania i postułały dotyczące konserwacji

10. Wykonanie karty (autor, data i podpis)

AGNIESZKA WIECZOREK, 11.02.2021 r.

11. Zatwierdzenie karty (podpis wojewódzkiego konserwatora zabytków)*

*dotyczy zabytków niewpisanych do rejestru zabytków i niewłączonych do wojewódzkiej ewidencji zabytków

GEZ

KARTA ADRESOWA ZABYTKU

3. Miejscowość RAKUTOWO

1. Nazwa **DOM NR 64**

2. Czas powstania 1873

7. Fotografia z opisem wskazującym orientację w stosunku do sąsiednich terenów lub stron świata albo mapa z zaznaczonym stanowiskiem archeologicznym

4. Adres RAKUTOWO 64



5. Przynależność administracyjna

Województwo KUJAWSKO-
POMORSKIE

Powiat WŁOCŁAWSKI

Gmina KOWAL

6. Formy ochrony EWIDENCJA
ZABYTKÓW

8. Historia, opis i wartości

9. Stan zachowania i postułały dotyczące konserwacji

10. Wykonanie karty (autor, data i podpis)

AGNIESZKA WIECZOREK, 11.02.2021 r.

11. Zatwierdzenie karty (podpis wojewódzkiego konserwatora zabytków)*

*dotyczy zabytków niewpisanych do rejestru zabytków i niewłączonych do wojewódzkiej ewidencji zabytków

GEZ

KARTA ADRESOWA ZABYTKU

3. Miejscowość RAKUTOWO

1. Nazwa **STODOŁA DREWNIANA Z ZAGRODY NR 65**

2. Czas powstania XX w. pocz.

7. Fotografia z opisem wskazującym orientację w stosunku do sąsiednich terenów lub stron świata albo mapa z zaznaczonym stanowiskiem archeologicznym

4. Adres RAKUTOWO



5. Przynależność administracyjna

Województwo KUJAWSKO-
POMORSKIE

Powiat WŁOCŁAWSKI

Gmina KOWAL

6. Formy ochrony EWIDENCJA
ZABYTKÓW

8. Historia, opis i wartości

9. Stan zachowania i postułały dotyczące konserwacji

10. Wykonanie karty (autor, data i podpis)

AGNIESZKA WIECZOREK, 11.02.2021 r.

11. Zatwierdzenie karty (podpis wojewódzkiego konserwatora zabytków)*

*dotyczy zabytków niewpisanych do rejestru zabytków i niewłączonych do wojewódzkiej ewidencji zabytków

GEZ

KARTA ADRESOWA ZABYTKU

3. Miejscowość RAKUTOWO

1. Nazwa **DOM NR 75**

2. Czas powstania 2 ćw. XX w.

7. Fotografia z opisem wskazującym orientację w stosunku do sąsiednich terenów lub stron świata albo mapa z zaznaczonym stanowiskiem archeologicznym

4. Adres RAKUTOWO 75



5. Przynależność administracyjna

Województwo KUJAWSKO-
POMORSKIE

Powiat WŁOCŁAWSKI

Gmina KOWAL

6. Formy ochrony EWIDENCJA
ZABYTKÓW

8. Historia, opis i wartości

9. Stan zachowania i postułały dotyczące konserwacji

10. Wykonanie karty (autor, data i podpis)

AGNIESZKA WIECZOREK, 11.02.2021 r.

11. Zatwierdzenie karty (podpis wojewódzkiego konserwatora zabytków)*

*dotyczy zabytków niewpisanych do rejestru zabytków i niewłączonych do wojewódzkiej ewidencji zabytków

GEZ

KARTA ADRESOWA ZABYTKU

3. Miejscowość RAKUTOWO

1. Nazwa **DOM NR 86**

2. Czas powstania 2 ćw. XX w.

7. Fotografia z opisem wskazującym orientację w stosunku do sąsiednich terenów lub stron świata albo mapa z zaznaczonym stanowiskiem archeologicznym

4. Adres RAKUTOWO 86



5. Przynależność administracyjna

Województwo KUJAWSKO-
POMORSKIE

Powiat WŁOCŁAWSKI

Gmina KOWAL

6. Formy ochrony EWIDENCJA
ZABYTKÓW

8. Historia, opis i wartości

9. Stan zachowania i postułały dotyczące konserwacji

10. Wykonanie karty (autor, data i podpis)

AGNIESZKA WIECZOREK, 11.02.2021 r.

11. Zatwierdzenie karty (podpis wojewódzkiego konserwatora zabytków)*

*dotyczy zabytków niewpisanych do rejestru zabytków i niewłączonych do wojewódzkiej ewidencji zabytków

8. Historia, opis i wartości


9. Stan zachowania i postułały dotyczące konserwacji

10. Wykonanie karty (autor, data i podpis)

AGNIESZKA WIECZOREK, 11.02.2021 r.

11. Zatwierdzenie karty (podpis wojewódzkiego konserwatora zabytków)*

*dotyczy zabytków niewpisanych do rejestru zabytków i niewłączonych do wojewódzkiej ewidencji zabytków

GEZ	KARTA ADRESOWA ZABYTKU		3. Miejscowość RAKUTOWO
1. Nazwa DOM NR 93, DAWNY DOM MŁYNARZA		2. Czas powstania 1903	
7. Fotografia z opisem wskazującym orientację w stosunku do sąsiednich terenów lub stron świata albo mapa z zaznaczonym stanowiskiem archeologicznym			4. Adres RAKUTOWO 93
			5. Przynależność administracyjna Województwo KUJAWSKO-POMORSKIE Powiat WŁOCŁAWSKI Gmina KOWAL

8. Historia, opis i wartości


9. Stan zachowania i postułały dotyczące konserwacji

10. Wykonanie karty (autor, data i podpis)

AGNIESZKA WIECZOREK, 11.02.2021 r.

11. Zatwierdzenie karty (podpis wojewódzkiego konserwatora zabytków)*

*dotyczy zabytków niewpisanych do rejestru zabytków i niewłączonych do wojewódzkiej ewidencji zabytków

GEZ	KARTA ADRESOWA ZABYTKU		3. Miejscowość RAKUTOWO
1. Nazwa STODOŁA		2. Czas powstania 1900 ok.	
7. Fotografia z opisem wskazującym orientację w stosunku do sąsiednich terenów lub stron świata albo mapa z zaznaczonym stanowiskiem archeologicznym			4. Adres RAKUTOWO
			5. Przynależność administracyjna Województwo KUJAWSKO-POMORSKIE Powiat WŁOCŁAWSKI Gmina KOWAL
			6. Formy ochrony EWIDENCJA ZABYTKÓW

8. Historia, opis i wartości


9. Stan zachowania i postułały dotyczące konserwacji

10. Wykonanie karty (autor, data i podpis)

AGNIESZKA WIECZOREK, 11.02.2021 r.

11. Zatwierdzenie karty (podpis wojewódzkiego konserwatora zabytków)*

*dotyczy zabytków niewpisanych do rejestru zabytków i niewłączonych do wojewódzkiej ewidencji zabytków

GEZ	KARTA ADRESOWA ZABYTKU		3. Miejscowość RAKUTOWO
1. Nazwa BUDYNEK GOSPODARCZY		2. Czas powstania 1900 ok.	
7. Fotografia z opisem wskazującym orientację w stosunku do sąsiednich terenów lub stron świata albo mapa z zaznaczonym stanowiskiem archeologicznym			4. Adres RAKUTOWO
			5. Przynależność administracyjna Województwo KUJAWSKO-POMORSKIE Powiat WŁOCŁAWSKI Gmina KOWAL
			6. Formy ochrony EWIDENCJA ZABYTKÓW

8. Historia, opis i wartości


9. Stan zachowania i postułały dotyczące konserwacji

10. Wykonanie karty (autor, data i podpis)

AGNIESZKA WIECZOREK, 11.02.2021 r.

11. Zatwierdzenie karty (podpis wojewódzkiego konserwatora zabytków)*

*dotyczy zabytków niewpisanych do rejestru zabytków i niewłączonych do wojewódzkiej ewidencji zabytków

GEZ	KARTA ADRESOWA ZABYTKU		3. Miejscowość RAKUTOWO
1. Nazwa SPICHLERZ		2. Czas powstania XIX/XX w.	
7. Fotografia z opisem wskazującym orientację w stosunku do sąsiednich terenów lub stron świata albo mapa z zaznaczonym stanowiskiem archeologicznym			4. Adres RAKUTOWO
			5. Przynależność administracyjna Województwo KUJAWSKO-POMORSKIE Powiat WŁOCŁAWSKI Gmina KOWAL
			6. Formy ochrony EWIDENCJA ZABYTKÓW

8. Historia, opis i wartości

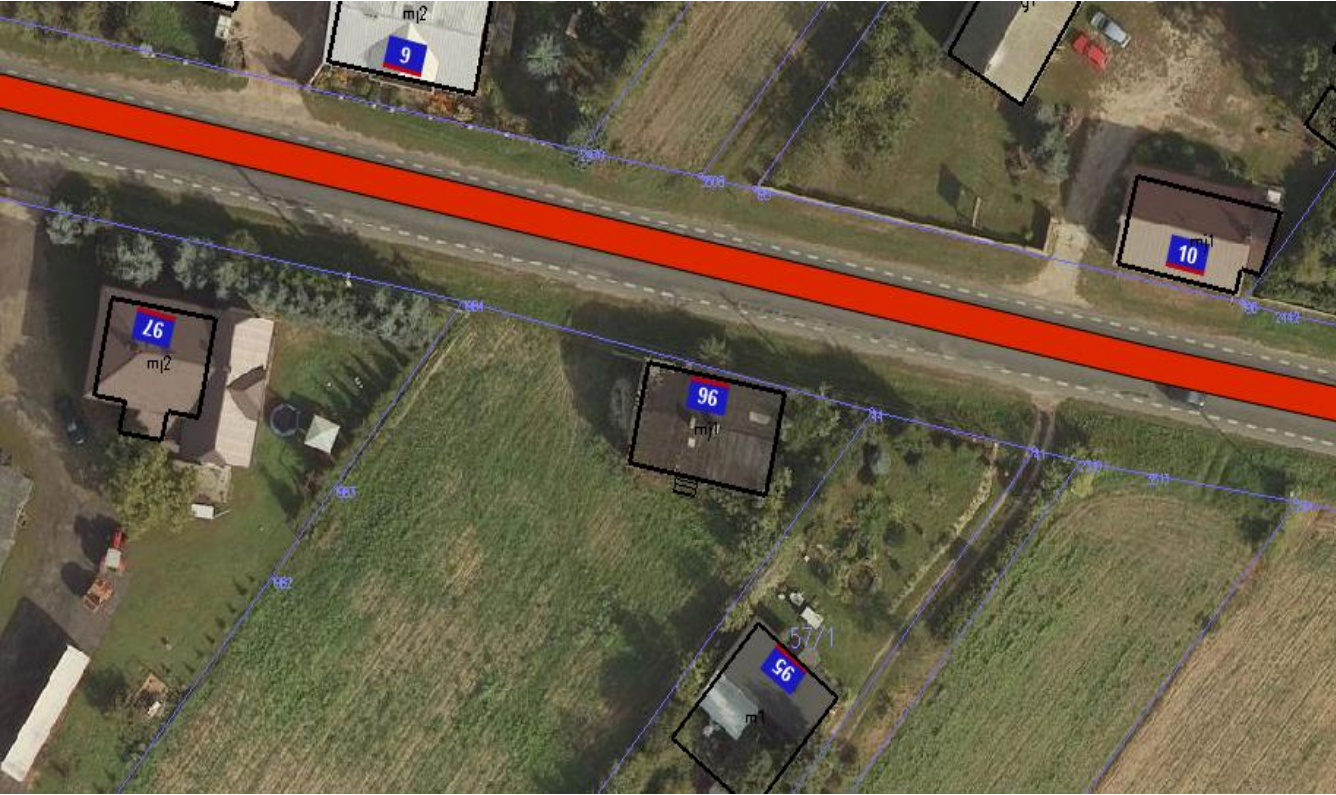
9. Stan zachowania i postułały dotyczące konserwacji

10. Wykonanie karty (autor, data i podpis)

AGNIESZKA WIECZOREK, 11.02.2021 r.

11. Zatwierdzenie karty (podpis wojewódzkiego konserwatora zabytków)*

*dotyczy zabytków niewpisanych do rejestru zabytków i niewłączonych do wojewódzkiej ewidencji zabytków

GEZ	KARTA ADRESOWA ZABYTKU		3. Miejscowość RAKUTOWO
1. Nazwa DOM NR 96		2. Czas powstania 2 ćw. XX w.	
7. Fotografia z opisem wskazującym orientację w stosunku do sąsiednich terenów lub stron świata albo mapa z zaznaczonym stanowiskiem archeologicznym			4. Adres RAKUTOWO 96
			5. Przynależność administracyjna Województwo KUJAWSKO-POMORSKIE Powiat WŁOCŁAWSKI Gmina KOWAL 6. Formy ochrony EWIDENCJA ZABYTKÓW

8. Historia, opis i wartości


9. Stan zachowania i postułały dotyczące konserwacji

10. Wykonanie karty (autor, data i podpis)

AGNIESZKA WIECZOREK, 11.02.2021 r.

11. Zatwierdzenie karty (podpis wojewódzkiego konserwatora zabytków)*

*dotyczy zabytków niewpisanych do rejestru zabytków i niewłączonych do wojewódzkiej ewidencji zabytków

GEZ	KARTA ADRESOWA ZABYTKU		3. Miejscowość RAKUTOWO
1. Nazwa MLYN ELEKTRYCZNY, OB. MAGAZYN		2. Czas powstania 1920 r.	
7. Fotografia z opisem wskazującym orientację w stosunku do sąsiednich terenów lub stron świata albo mapa z zaznaczonym stanowiskiem archeologicznym			4. Adres RAKUTOWO, DZ, NR 507/1
			5. Przynależność administracyjna Województwo KUJAWSKO-POMORSKIE Powiat WŁOCŁAWSKI Gmina KOWAL
			6. Formy ochrony EWIDENCJA ZABYTKÓW

8. Historia, opis i wartości


9. Stan zachowania i postułały dotyczące konserwacji

10. Wykonanie karty (autor, data i podpis)

AGNIESZKA WIECZOREK, 11.02.2021 r.

11. Zatwierdzenie karty (podpis wojewódzkiego konserwatora zabytków)*

*dotyczy zabytków niewpisanych do rejestru zabytków i niewłączonych do wojewódzkiej ewidencji zabytków

<p>GEZ</p>	<p align="center">KARTA ADRESOWA ZABYTKU</p>		<p>3. Miejscowość STRZAŁY</p>
<p>1. Nazwa KAPLICZKA PRZYDROŻNA Z FIGURĄ NMP</p>		<p>2. Czas powstania 2 ćw. XX w.</p>	
<p>7. Fotografia z opisem wskazującym orientację w stosunku do sąsiednich terenów lub stron świata albo mapa z zaznaczonym stanowiskiem archeologicznym</p> 			<p>4. Adres STRZAŁY, DZ. NR 108/2</p>
			<p>5. Przynależność administracyjna</p> <p>Województwo KUJAWSKO-POMORSKIE</p> <p>Powiat WŁOCŁAWSKI</p> <p>Gmina KOWAL</p>
			<p>6. Formy ochrony EWIDENCJA ZABYTKÓW</p>

8. Historia, opis i wartości

9. Stan zachowania i postułały dotyczące konserwacji

10. Wykonanie karty (autor, data i podpis)

AGNIESZKA WIECZOREK, 11.02.2021 r.

11. Zatwierdzenie karty (podpis wojewódzkiego konserwatora zabytków)*

*dotyczy zabytków niewpisanych do rejestru zabytków i niewłączonych do wojewódzkiej ewidencji zabytków

GEZ	KARTA ADRESOWA ZABYTKU		3. Miejscowość STRZAŁY
1. Nazwa KRZYŻ PRZYDROŻNY		2. Czas powstania 2 ćw. XX w., wymiana 1972 r.	
7. Fotografia z opisem wskazującym orientację w stosunku do sąsiednich terenów lub stron świata albo mapa z zaznaczonym stanowiskiem archeologicznym			4. Adres STRZAŁY, DZ. NR 95/2
			5. Przynależność administracyjna Województwo KUJAWSKO-POMORSKIE Powiat WŁOCŁAWSKI Gmina KOWAL
			6. Formy ochrony EWIDENCJA ZABYTKÓW

8. Historia, opis i wartości

9. Stan zachowania i postułały dotyczące konserwacji

10. Wykonanie karty (autor, data i podpis)


AGNIESZKA WIECZOREK, 11.02.2021 r.

11. Zatwierdzenie karty (podpis wojewódzkiego konserwatora zabytków)*

*dotyczy zabytków niewpisanych do rejestru zabytków i niewłączonych do wojewódzkiej ewidencji zabytków

GEZ	KARTA ADRESOWA ZABYTKU		3. Miejscowość UNISŁAWICE
1. Nazwa DWÓR		2. Czas powstania XIX w. poł. ok	
7. Fotografia z opisem wskazującym orientację w stosunku do sąsiednich terenów lub stron świata albo mapa z zaznaczonym stanowiskiem archeologicznym			4. Adres UNISŁAWICE
			5. Przynależność administracyjna Województwo KUJAWSKO-POMORSKIE Powiat WŁOCŁAWSKI Gmina KOWAL
			6. Formy ochrony REJESTR ZABYTKÓW

<p>8. Historia, opis i wartości</p> <p>Dwór z poł. XIX w. Pierwsza wzmianka o wsi pochodzi z pocz. XV w. Unisławice należały m.in. do Zakrzewskich, Skarbków, Apanowiczów. Ostatnimi właścicielami majątku do 1939 r. byli Jankowscy i Strasburgerowie. Istniejący tu dwór pochodzi z 2 poł. XVIII w., a w poł. XIX w. został przebudowany w stylu klasycystycznym. Po 2 wojnie światowej majątek został przejęty przez Skarb Państwa Polskiego. Dwór sukcesywnie popadał w ruinę, aż do końca XX w. gdy został nabyty przez nowych właścicieli i odrestaurowany.</p> <p>Dwór w stylu klasycystycznym, wybudowany na wcześniejszych piwnicach gotyckich, na planie prostokąta. Budynek parterowy, kryty dachem dwuspadowym z naczółkami. W osi wejściowej nieznaczny ryzalit z arkadowym wejściem, poprzedzony schodami, nad nim efektowna piętrowa wystawka zdobiona pilastrami i gzymsami, przechodząca nad całym korpusem dworu między elewacjami, ozdobiona trójkątnymi frontonami. W elewacji ogrodowej schody ujęte murkami.</p> <p>Park krajobrazowy z końca XIX w. o pow. około 2 ha, niegdyś znacznie większy. Jego ozdobą są dwa śródparkowe stawy - przed fasadą dworu, z zachowanymi zabytkowymi schodkami i drugi w płn.-wschodniej części założenia.</p> <p>Obecnie park jest zadbany i stanowi ciekawą enklawę wysokiej zieleni. Rośnie tu drzewostan w wieku 100-150 lat, reprezentowany przez kasztanowce, dęby, lipy, wierzby i wiele in. Walory przyrodnicze parku uzupełnia bogaty podszyt.</p>	<p>9. Stan zachowania i postułały dotyczące konserwacji</p>
<p>10. Wykonanie karty (autor, data i podpis)</p> <p>AGNIESZKA WIECZOREK, 11.02.2021 r.</p>	<p>11. Zatwierdzenie karty (podpis wojewódzkiego konserwatora zabytków)*</p> <p>*dotyczy zabytków niewpisanych do rejestru zabytków i niewłączonych do wojewódzkiej ewidencji zabytków</p>

<p>GEZ</p>	<p align="center">KARTA ADRESOWA ZABYTKU</p>		<p>3. Miejscowość UNISŁAWICE</p>
<p>1. Nazwa PARK DWORSKI</p>		<p>2. Czas powstania XIX w. k.</p>	
<p>7. Fotografia z opisem wskazującym orientację w stosunku do sąsiednich terenów lub stron świata albo mapa z zaznaczonym stanowiskiem archeologicznym</p>			<p>4. Adres UNISŁAWICE</p>
			<p>5. Przynależność administracyjna</p> <p>Województwo KUJAWSKO-POMORSKIE</p> <p>Powiat WŁOCŁAWSKI</p> <p>Gmina KOWAL</p>
			<p>6. Formy ochrony REJESTR ZABYTKÓW</p>

8. Historia, opis i wartości

9. Stan zachowania i postułały dotyczące konserwacji

10. Wykonanie karty (autor, data i podpis)

AGNIESZKA WIECZOREK, 11.02.2021 r.

11. Zatwierdzenie karty (podpis wojewódzkiego konserwatora zabytków)*

*dotyczy zabytków niewpisanych do rejestru zabytków i niewłączonych do wojewódzkiej ewidencji zabytków

8. Historia, opis i wartości

9. Stan zachowania i postułały dotyczące konserwacji

10. Wykonanie karty (autor, data i podpis)

AGNIESZKA WIECZOREK, 11.02.2021 r.

11. Zatwierdzenie karty (podpis wojewódzkiego konserwatora zabytków)*

*dotyczy zabytków niewpisanych do rejestru zabytków i niewłączonych do wojewódzkiej ewidencji zabytków

GEZ

KARTA ADRESOWA ZABYTKU

3. Miejscowość UNISŁAWICE

1. Nazwa **RZĄDCÓWKA**

2. Czas powstania XIX w. k.

7. Fotografia z opisem wskazującym orientację w stosunku do sąsiednich terenów lub stron świata albo mapa z zaznaczonym stanowiskiem archeologicznym

4. Adres UNISŁAWICE, DZ. NR 32/10



5. Przynależność administracyjna

Województwo KUJAWSKO-
POMORSKIE

Powiat WŁOCŁAWSKI

Gmina KOWAL

6. Formy ochrony EWIDENCJA
ZABYTKÓW

8. Historia, opis i wartości


9. Stan zachowania i postułały dotyczące konserwacji

10. Wykonanie karty (autor, data i podpis)

AGNIESZKA WIECZOREK, 11.02.2021 r.

11. Zatwierdzenie karty (podpis wojewódzkiego konserwatora zabytków)*

*dotyczy zabytków niewpisanych do rejestru zabytków i niewłączonych do wojewódzkiej ewidencji zabytków

GEZ	KARTA ADRESOWA ZABYTKU		3. Miejscowość UNISŁAWICE
1. Nazwa CZWORAK		2. Czas powstania XX w. pocz.	
7. Fotografia z opisem wskazującym orientację w stosunku do sąsiednich terenów lub stron świata albo mapa z zaznaczonym stanowiskiem archeologicznym			4. Adres UNISŁAWICE 17
			5. Przynależność administracyjna Województwo KUJAWSKO-POMORSKIE Powiat WŁOCŁAWSKI Gmina KOWAL
			6. Formy ochrony EWIDENCJA ZABYTKÓW

8. Historia, opis i wartości


9. Stan zachowania i postułały dotyczące konserwacji

10. Wykonanie karty (autor, data i podpis)

AGNIESZKA WIECZOREK, 11.02.2021 r.

11. Zatwierdzenie karty (podpis wojewódzkiego konserwatora zabytków)*

*dotyczy zabytków niewpisanych do rejestru zabytków i niewłączonych do wojewódzkiej ewidencji zabytków

GEZ	KARTA ADRESOWA ZABYTKU		3. Miejscowość UNISŁAWICE
1. Nazwa OŚMIORAK		2. Czas powstania XX w. pocz.	
7. Fotografia z opisem wskazującym orientację w stosunku do sąsiednich terenów lub stron świata albo mapa z zaznaczonym stanowiskiem archeologicznym			4. Adres UNISŁAWICE 13
			5. Przynależność administracyjna Województwo KUJAWSKO-POMORSKIE Powiat WŁOCŁAWSKI Gmina KOWAL
			6. Formy ochrony EWIDENCJA ZABYTKÓW

8. Historia, opis i wartości

9. Stan zachowania i postułały dotyczące konserwacji

10. Wykonanie karty (autor, data i podpis)

AGNIESZKA WIECZOREK, 11.02.2021 r.

11. Zatwierdzenie karty (podpis wojewódzkiego konserwatora zabytków)*

*dotyczy zabytków niewpisanych do rejestru zabytków i niewłączonych do wojewódzkiej ewidencji zabytków

GEZ	KARTA ADRESOWA ZABYTKU		3. Miejscowość UNISŁAWICE
1. Nazwa KAPLICZKA		2. Czas powstania XIX w. k., l. 30-te XX w.	
<p>7. Fotografia z opisem wskazującym orientację w stosunku do sąsiednich terenów lub stron świata albo mapa z zaznaczonym stanowiskiem archeologicznym</p> 			<p>4. Adres UNISŁAWICE, DZ. NR 75/9</p> <hr/> <p>5. Przynależność administracyjna</p> <p>Województwo KUJAWSKO-POMORSKIE</p> <p>Powiat WŁOCŁAWSKI</p> <p>Gmina KOWAL</p> <hr/> <p>6. Formy ochrony EWIDENCJA ZABYTKÓW</p>

8. Historia, opis i wartości


9. Stan zachowania i postułały dotyczące konserwacji

10. Wykonanie karty (autor, data i podpis)

AGNIESZKA WIECZOREK, 11.02.2021 r.

11. Zatwierdzenie karty (podpis wojewódzkiego konserwatora zabytków)*

*dotyczy zabytków niewpisanych do rejestru zabytków i niewłączonych do wojewódzkiej ewidencji zabytków

GEZ	KARTA ADRESOWA ZABYTKU		3. Miejscowość UNISŁAWICE
1. Nazwa KRZYŻ PRZYDROŻNY		2. Czas powstania l. 30-te XX w., wymiana l. 70-te XX w.	
7. Fotografia z opisem wskazującym orientację w stosunku do sąsiednich terenów lub stron świata albo mapa z zaznaczonym stanowiskiem archeologicznym			4. Adres UNISŁAWICE
			5. Przynależność administracyjna Województwo KUJAWSKO-POMORSKIE Powiat WŁOCŁAWSKI Gmina KOWAL
			6. Formy ochrony EWIDENCJA ZABYTKÓW

8. Historia, opis i wartości

9. Stan zachowania i postułały dotyczące konserwacji

10. Wykonanie karty (autor, data i podpis)

AGNIESZKA WIECZOREK, 11.02.2021 r.

11. Zatwierdzenie karty (podpis wojewódzkiego konserwatora zabytków)*

*dotyczy zabytków niewpisanych do rejestru zabytków i niewłączonych do wojewódzkiej ewidencji zabytków

GEZ	KARTA ADRESOWA ZABYTKU		3. Miejscowość WIĘŚLAWICE - PARCELE
1. Nazwa PALAC		2. Czas powstania 1887 r. ok.	
7. Fotografia z opisem wskazującym orientację w stosunku do sąsiednich terenów lub stron świata albo mapa z zaznaczonym stanowiskiem archeologicznym			4. Adres WIĘŚLAWICE – PARCELE, DZ. NR 32/10
			5. Przynależność administracyjna Województwo KUJAWSKO-POMORSKIE Powiat WŁOCŁAWSKI Gmina KOWAL

8. Historia, opis i wartości

Pałac z 1887 r. Pierwsza wzmianka o wsi pochodzi z 1379 r., gdy była własnością Jakuba z Więśławic. W 1433 r. właścicielem był Wojciech Baryczka herbu Rola, a w 1688 r. Stanisław Kretkowski, syn wojewody brzeskiego Andrzeja i Heleny Konopackiej. W 1726 r. dobra były w posiadaniu Józefa Kretkowskiego - kasztelana kowalskiego i jego żony, Marianny z Dąbskich. Po ich synu Antonim odziedziczył je Zygmunt Kretkowski - łowczy inowrocławski. W latach 40-tych XIX w. Więśławice były ośrodkiem dużego klucza, stanowiącego własność Leona Zygmunta Kretkowskiego, radcy woj. mazowieckiego i sędziego pokoju kowalskiego. Od 1857 r. do ok. 1900 r. majątek należał do syna Leona - Bronisława Kretkowskiego. Dla niego to wzniesiono obecny pałac, nieopodal dawnego grodziska obronnego, otoczonego nawodnioną fosą. Pierwszy dwór istniał w tym miejscu już w XVI w., z tego czasu pochodzą kamienne fundamenty, a z XVII w. sklepienie kolebkowo piwnice. Budowla powstała wg. projektu Jana Heuricha (starszego), następnie została przebudowana ok. 1910 r. wg. proj. Czesława Przybylskiego. Pałac uzyskał w tym czasie dekoracje malarskie wykonane przez Henryka Stażewskiego i Zofię Wichman. Liczni przedstawiciele Kretkowskich z Więśławic zapisali się w historii Kujaw wschodnich jako patrioci, społecznicy, wzorowi rolnicy, animatorzy szkolnictwa rolniczego w regionie, filantropi, kolekcjonerzy i mecenas sztuki. W latach międzywojennych właścicielem pałacu był Stefan Zygmunt Kretkowski. Jego gośćmi byli artyści tej klasy, co pisarz Piotr Choynowski, czy malarze Ferdynand Ruszyc i Henryk Stażewski. W pałacu znajdowały się cenne dzieła malarstwa i meble, z których część została zachowana w muzeach regionalnych we Włocławku i Rypinie. Majątek znajdował się w rękach Kretkowskich do 1945 r. Po zakończeniu wojny stał się własnością Skarbu Państwa Polskiego, a użytkownikiem zostało Państwowe Gospodarstwo Rolne. Pałac przez lata popadał w ruinę, do momentu nabycia przez prywatnego właściciela, który odrestaurował obiekt.

9. Stan zachowania i postuluły dotyczące konserwacji

Pałac eklektyczny o cechach neobarokowych. Zwrócony frontem ku wschodowi. Budynek murowany z cegły i otynkowany, piętrowy na sklepionych piwnicach, wzniesiony na rzucie prostokąta z niesymetrycznie rozmieszczonymi ryzalitami parzystymi w dłuższych bokach i pojedynczym od południa. Układ wnętrz dwutraktowy z sienią na osi, w której znajduje się zabiegowa klatka schodowa. W części płn. usytuowany jest salon z resztkami dekoracji sztukatorskiej, złożonej z konsol, motywów antycznych i rozet. W kilku pomieszczeniach znajdują się resztki malowideł ściennych o motywach groteskowych oraz sufity z fasetami i rozetami stiukowymi. Na zewnątrz cokół i obie kondygnacje zwieńczone są gzymsami. Wszystkie naroża ujęte pasami boniowań. Fasada nie posiada regularnego układu, w części skrajnej od płd. znajduje się jednoosiowy ryzalit. Mniej wydatny, trójosiowy ryzalit przesunięty jest ze środka ku płn., poprzedzony portykiem o trzech półkoliście zamkniętych arkadach, nierównej wysokości i szerokości, dźwigających taras. Na wysokości pierwszego piętra znajduje się półkoliście zamknięte porte-fenetre i dwa wąskie okienka rozdzielone płaskimi pilastrami, dźwigającymi niski trójkątny przyczółek ze stiukowym kartuszem z herbem Dołęga, ujętym dekoracją o motywach wici roślinnej i smoków. Pomędzy oknami na parterze znajdują się płytkie, półkoliście zamknięte nisze zwieńczone festonami, a na piętrze koliste płyciny. Pomędzy ryzalitami, w zwieńczeniu ryzalitu płd. i w płn. elewacji znajdują się segmentowe przyczółki - środkowy wypełniony jest stiukowymi panopliami. Elewacja ogrodowa z analogicznie rozmieszczonymi, niesymetrycznymi ryzalitami, powtarzająca motywy zdobnicze fasady. W elewacji krótszej od płn. oraz częściowo w elewacji ogrodowej znajdują się pilastry hermowe, z których zachowały się trzy z rzeźbionymi przedstawieniami Flory, Satyry i brodatego mężczyzny. Budynek nakryty jest dachami mansardowymi z lukarnami, krytymi blachą i papą.

Park krajobrazowy z 3. ćwierci XIX w. o pow. około 2 ha, niegdyś znacznie większy. Malowniczo usytuowany na zróżnicowanym terenie, z polaną na osi elewacji tylnej pałacu oraz kępami urozmaiconego drzewostanu. Rośnie tu kilkanaście parkowych gatunków drzew i krzewów, m.in. tulipanowce, platany, daglezie zielone, modrzewie, świerki i brzozy. Niewątpliwą ozdobą założenia jest duży śródparkowy staw, a także potok wpływający do stawów położonych na płn.-wsch. od pałacu. Park jest czysty i zadbany dzięki obecnemu właścicielowi, który przywraca założeniu dawną świetność.

10. Wykonanie karty (autor, data i podpis)

AGNIESZKA WIECZOREK, 11.02.2021 r.

11. Zatwierdzenie karty (podpis wojewódzkiego konserwatora zabytków)*

*dotyczy zabytków niewpisanych do rejestru zabytków i niewłączonych do wojewódzkiej ewidencji zabytków

GEZ	KARTA ADRESOWA ZABYTKU		3. Miejscowość WIĘŚLAWICE - PARCELE
1. Nazwa PARK PAŁACOWY		2. Czas powstania	
7. Fotografia z opisem wskazującym orientację w stosunku do sąsiednich terenów lub stron świata albo mapa z zaznaczonym stanowiskiem archeologicznym			4. Adres WIĘŚLAWICE – PARCELE, DZ. NR 32/10
			5. Przynależność administracyjna Województwo KUJAWSKO-POMORSKIE Powiat WŁOCŁAWSKI Gmina KOWAL 6. Formy ochrony REJESTR ZABYTKÓW

8. Historia, opis i wartości

9. Stan zachowania i postułały dotyczące konserwacji

10. Wykonanie karty (autor, data i podpis)

AGNIESZKA WIECZOREK, 11.02.2021 r.

11. Zatwierdzenie karty (podpis wojewódzkiego konserwatora zabytków)*

*dotyczy zabytków niewpisanych do rejestru zabytków i niewłączonych do wojewódzkiej ewidencji zabytków

GEZ

KARTA ADRESOWA ZABYTKU

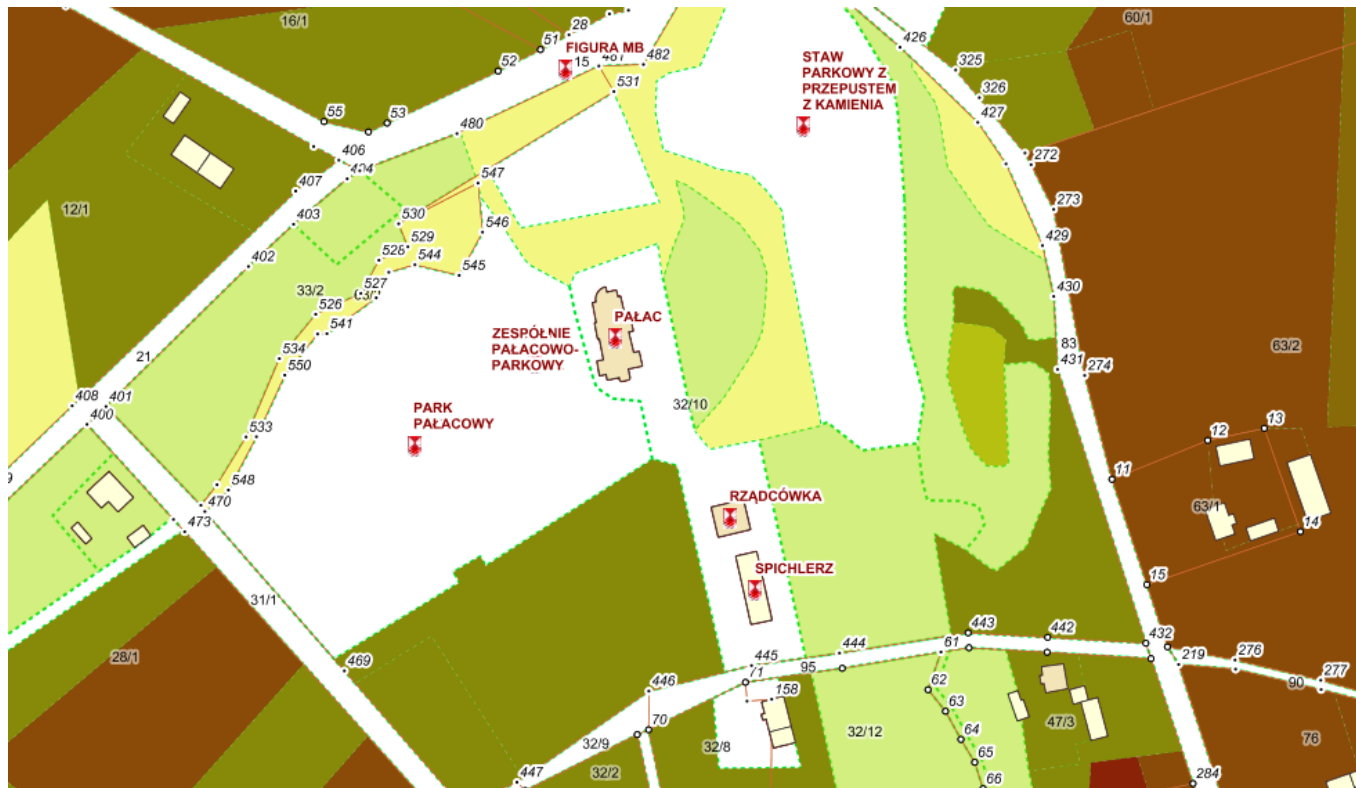
3. Miejscowość WIĘŚLAWICE -
PARCELE

1. Nazwa RZĄDCÓWKA

2. Czas powstania 1850 r. ok.

7. Fotografia z opisem wskazującym orientację w stosunku do sąsiednich terenów lub stron świata albo mapa z zaznaczonym stanowiskiem archeologicznym

4. Adres WIĘŚLAWICE – PARCELE,
DZ.NR 32/10



5. Przynależność administracyjna

Województwo KUJAWSKO-
POMORSKIE

Powiat WŁOCŁAWSKI

Gmina KOWAL

6. Formy ochrony EWIDENCJA
ZABYTKÓW

8. Historia, opis i wartości

9. Stan zachowania i postułały dotyczące konserwacji

10. Wykonanie karty (autor, data i podpis)

AGNIESZKA WIECZOREK, 11.02.2021 r.

11. Zatwierdzenie karty (podpis wojewódzkiego konserwatora zabytków)*

*dotyczy zabytków niewpisanych do rejestru zabytków i niewłączonych do wojewódzkiej ewidencji zabytków

8. Historia, opis i wartości

9. Stan zachowania i postułały dotyczące konserwacji

10. Wykonanie karty (autor, data i podpis)

AGNIESZKA WIECZOREK, 11.02.2021 r.

11. Zatwierdzenie karty (podpis wojewódzkiego konserwatora zabytków)*

*dotyczy zabytków niewpisanych do rejestru zabytków i niewłączonych do wojewódzkiej ewidencji zabytków

GEZ	KARTA ADRESOWA ZABYTKU		3. Miejscowość WIĘŚLAWICE - PARCELE
1. Nazwa STAW PARKOWY Z PRZEPUSTEM Z KAMIENIA		2. Czas powstania	
7. Fotografia z opisem wskazującym orientację w stosunku do sąsiednich terenów lub stron świata albo mapa z zaznaczonym stanowiskiem archeologicznym			4. Adres WIĘŚLAWICE – PARCELE, DZ. NR 32/10
			5. Przynależność administracyjna Województwo KUJAWSKO-POMORSKIE Powiat WŁOCŁAWSKI Gmina KOWAL
			6. Formy ochrony EWIDENCJA ZABYTKÓW

8. Historia, opis i wartości

9. Stan zachowania i postułały dotyczące konserwacji

10. Wykonanie karty (autor, data i podpis)

AGNIESZKA WIECZOREK, 11.02.2021 r.

11. Zatwierdzenie karty (podpis wojewódzkiego konserwatora zabytków)*

*dotyczy zabytków niewpisanych do rejestru zabytków i niewłączonych do wojewódzkiej ewidencji zabytków

GEZ	KARTA ADRESOWA ZABYTKU		3. Miejscowość WIĘŚLAWICE
1. Nazwa SZKOŁA		2. Czas powstania 1939 r.	
7. Fotografia z opisem wskazującym orientację w stosunku do sąsiednich terenów lub stron świata albo mapa z zaznaczonym stanowiskiem archeologicznym			4. Adres WIĘŚLAWICE 17
			5. Przynależność administracyjna Województwo KUJAWSKO-POMORSKIE Powiat WŁOCŁAWSKI Gmina KOWAL
			6. Formy ochrony EWIDENCJA ZABYTKÓW

8. Historia, opis i wartości


9. Stan zachowania i postułały dotyczące konserwacji

10. Wykonanie karty (autor, data i podpis)

AGNIESZKA WIECZOREK, 11.02.2021 r.

11. Zatwierdzenie karty (podpis wojewódzkiego konserwatora zabytków)*

*dotyczy zabytków niewpisanych do rejestru zabytków i niewłączonych do wojewódzkiej ewidencji zabytków

GEZ	KARTA ADRESOWA ZABYTKU		3. Miejscowość WIĘŚLAWICE - PARCELE
1. Nazwa FIGURA MB		2. Czas powstania XIX/XX w.	
7. Fotografia z opisem wskazującym orientację w stosunku do sąsiednich terenów lub stron świata albo mapa z zaznaczonym stanowiskiem archeologicznym			4. Adres WIĘŚLAWICE – PARCELE, DZ. NR 15
			5. Przynależność administracyjna Województwo KUJAWSKO-POMORSKIE Powiat WŁOCŁAWSKI Gmina KOWAL
			6. Formy ochrony EWIDENCJA ZABYTKÓW

8. Historia, opis i wartości

9. Stan zachowania i postułały dotyczące konserwacji

10. Wykonanie karty (autor, data i podpis)

AGNIESZKA WIECZOREK, 11.02.2021 r.

11. Zatwierdzenie karty (podpis wojewódzkiego konserwatora zabytków)*

*dotyczy zabytków niewpisanych do rejestru zabytków i niewłączonych do wojewódzkiej ewidencji zabytków

GEZ	KARTA ADRESOWA ZABYTKU		3. Miejscowość WIĘŚLAWICE - PARCELE
1. Nazwa SZPALER JESIONOWY	2. Czas powstania		
7. Fotografia z opisem wskazującym orientację w stosunku do sąsiednich terenów lub stron świata albo mapa z zaznaczonym stanowiskiem archeologicznym		4. Adres WIĘŚLAWICE - PARCELE	
		5. Przynależność administracyjna Województwo KUJAWSKO-POMORSKIE Powiat WŁOCŁAWSKI Gmina KOWAL	
		6. Formy ochrony EWIDENCJA ZABYTKÓW	

8. Historia, opis i wartości

9. Stan zachowania i postułały dotyczące konserwacji

10. Wykonanie karty (autor, data i podpis)

AGNIESZKA WIECZOREK, 11.02.2021 r.

11. Zatwierdzenie karty (podpis wojewódzkiego konserwatora zabytków)*

*dotyczy zabytków niewpisanych do rejestru zabytków i niewłączonych do wojewódzkiej ewidencji zabytków

GEZ	KARTA ADRESOWA ZABYTKU		3. Miejscowość WIĘŚLAWICE - PARCELE
1. Nazwa GRODEK STOŻKOWATY	2. Czas powstania		
7. Fotografia z opisem wskazującym orientację w stosunku do sąsiednich terenów lub stron świata albo mapa z zaznaczonym stanowiskiem archeologicznym		4. Adres WIĘŚLAWICE - PARCELE	
		5. Przynależność administracyjna Województwo KUJAWSKO-POMORSKIE Powiat WŁOCŁAWSKI Gmina KOWAL	
		6. Formy ochrony REJESTR ZABYTKÓW	

8. Historia, opis i wartości


9. Stan zachowania i postułały dotyczące konserwacji

10. Wykonanie karty (autor, data i podpis)

AGNIESZKA WIECZOREK, 11.02.2021 r.

11. Zatwierdzenie karty (podpis wojewódzkiego konserwatora zabytków)*

*dotyczy zabytków niewpisanych do rejestru zabytków i niewłączonych do wojewódzkiej ewidencji zabytków

GEZ	KARTA ADRESOWA ZABYTKU		3. Miejscowość WIĘŚLAWICE - PARCELE
1. Nazwa KRZYŻ PRZYDROŻNY		2. Czas powstania l. 30-te XX w., wymiana 1966 r.	
7. Fotografia z opisem wskazującym orientację w stosunku do sąsiednich terenów lub stron świata albo mapa z zaznaczonym stanowiskiem archeologicznym			4. Adres WIĘŚLAWICE - PARCELE
			5. Przynależność administracyjna Województwo KUJAWSKO-POMORSKIE Powiat WŁOCŁAWSKI Gmina KOWAL 6. Formy ochrony EWIDENCJA ZABYTKÓW

8. Historia, opis i wartości


9. Stan zachowania i postułały dotyczące konserwacji

10. Wykonanie karty (autor, data i podpis)

AGNIESZKA WIECZOREK, 11.02.2021 r.

11. Zatwierdzenie karty (podpis wojewódzkiego konserwatora zabytków)*

*dotyczy zabytków niewpisanych do rejestru zabytków i niewłączonych do wojewódzkiej ewidencji zabytków

GEZ	KARTA ADRESOWA ZABYTKU		3. Miejscowość WIĘŚLAWICE
1. Nazwa KRZYŻ PRZYDROŻNY	2. Czas powstania l. 30-te XX w., wymiana l. 70-te XX w.		
7. Fotografia z opisem wskazującym orientację w stosunku do sąsiednich terenów lub stron świata albo mapa z zaznaczonym stanowiskiem archeologicznym			4. Adres WIĘŚLAWICE
			5. Przynależność administracyjna Województwo KUJAWSKO-POMORSKIE Powiat WŁOCŁAWSKI Gmina KOWAL
			6. Formy ochrony EWIDENCJA ZABYTKÓW

8. Historia, opis i wartości

9. Stan zachowania i postułały dotyczące konserwacji

10. Wykonanie karty (autor, data i podpis)

AGNIESZKA WIECZOREK, 11.02.2021 r.

11. Zatwierdzenie karty (podpis wojewódzkiego konserwatora zabytków)*

*dotyczy zabytków niewpisanych do rejestru zabytków i niewłączonych do wojewódzkiej ewidencji zabytków

GEZ

KARTA ADRESOWA ZABYTKU

3. Miejscowość WIĘŚLAWICE

1. Nazwa **FIGURA PRZYDROŻNA MB**

2. Czas powstania l. 30-te XX w., przebud. 1970 r., po 2010 r.

7. Fotografia z opisem wskazującym orientację w stosunku do sąsiednich terenów lub stron świata albo mapa z zaznaczonym stanowiskiem archeologicznym



4. Adres WIĘŚLAWICE

5. Przynależność administracyjna

Województwo KUJAWSKO-
POMORSKIE

Powiat WŁOCŁAWSKI

Gmina KOWAL

6. Formy ochrony EWIDENCJA
ZABYTKÓW

8. Historia, opis i wartości

9. Stan zachowania i postułały dotyczące konserwacji

10. Wykonanie karty (autor, data i podpis)

AGNIESZKA WIECZOREK, 11.02.2021 r.

11. Zatwierdzenie karty (podpis wojewódzkiego konserwatora zabytków)*

*dotyczy zabytków niewpisanych do rejestru zabytków i niewłączonych do wojewódzkiej ewidencji zabytków

GEZ	KARTA ADRESOWA ZABYTKU		3. Miejscowość ZAKRZEWIEC
1. Nazwa KAPLICZKA PRZYDROŻNA	2. Czas powstania l. 30-te XX w., odbud. 1948 r.		
7. Fotografia z opisem wskazującym orientację w stosunku do sąsiednich terenów lub stron świata albo mapa z zaznaczonym stanowiskiem archeologicznym			4. Adres ZAKRZEWIEC, DZ. NR 91/3
			5. Przynależność administracyjna Województwo KUJAWSKO-POMORSKIE Powiat WŁOCŁAWSKI Gmina KOWAL
			6. Formy ochrony EWIDENCJA ZABYTKÓW

8. Historia, opis i wartości

9. Stan zachowania i postułały dotyczące konserwacji

10. Wykonanie karty (autor, data i podpis)

AGNIESZKA WIECZOREK, 11.02.2021 r.

11. Zatwierdzenie karty (podpis wojewódzkiego konserwatora zabytków)*

*dotyczy zabytków niewpisanych do rejestru zabytków i niewłączonych do wojewódzkiej ewidencji zabytków

